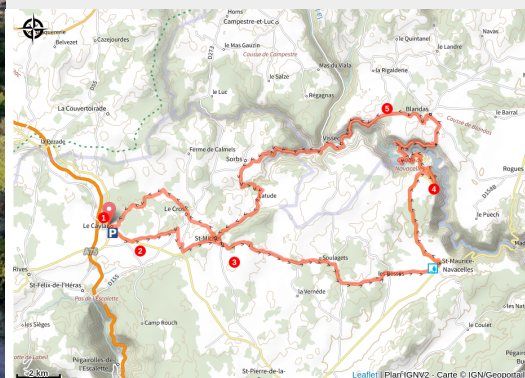


# Gravel N°31 - Au cœur du Cirque de Navacelles



Cycliste gravel aux abords du Cirque de Navacelles (Eric Brendle)



La descente du vertigineux canyon, puis la remontée sur le causse de Blandas, sont les morceaux de bravoure de cette randonnée de niveau difficile, au cœur d'un site géologique tout bonnement **exceptionnel**.

Alors certes, vous emprunterez plus de routes que de chemins, mais l'attraction irrésistible du cirque de Navacelles vous fera vite oublier ce léger bémol. Car cet immense méandre creusé par la Vis est rien de moins qu'immanquable et sa traversée, de la Baume Auriol à Blandas, en fait un « spot » à lui tout seul ! En épilogue : une très belle piste gravel, une vraie de vraie, après Saint-Michel-d'Alajou.

## Infos pratiques

Pratique : Gravel

Durée : 5 h

Longueur : 64.5 km

Dénivelé positif : 1294 m

Difficulté : Difficile

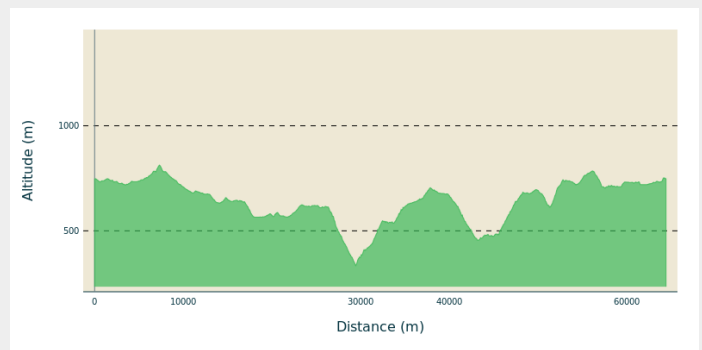
Type : Boucle

# Itinéraire

**Départ** : Le Caylar (Place de la République)

**Communes** : 1. Le Caylar  
2. Le Cros  
3. Saint-Michel  
4. Saint-Maurice-Navacelles  
5. Sorbs

## Profil altimétrique



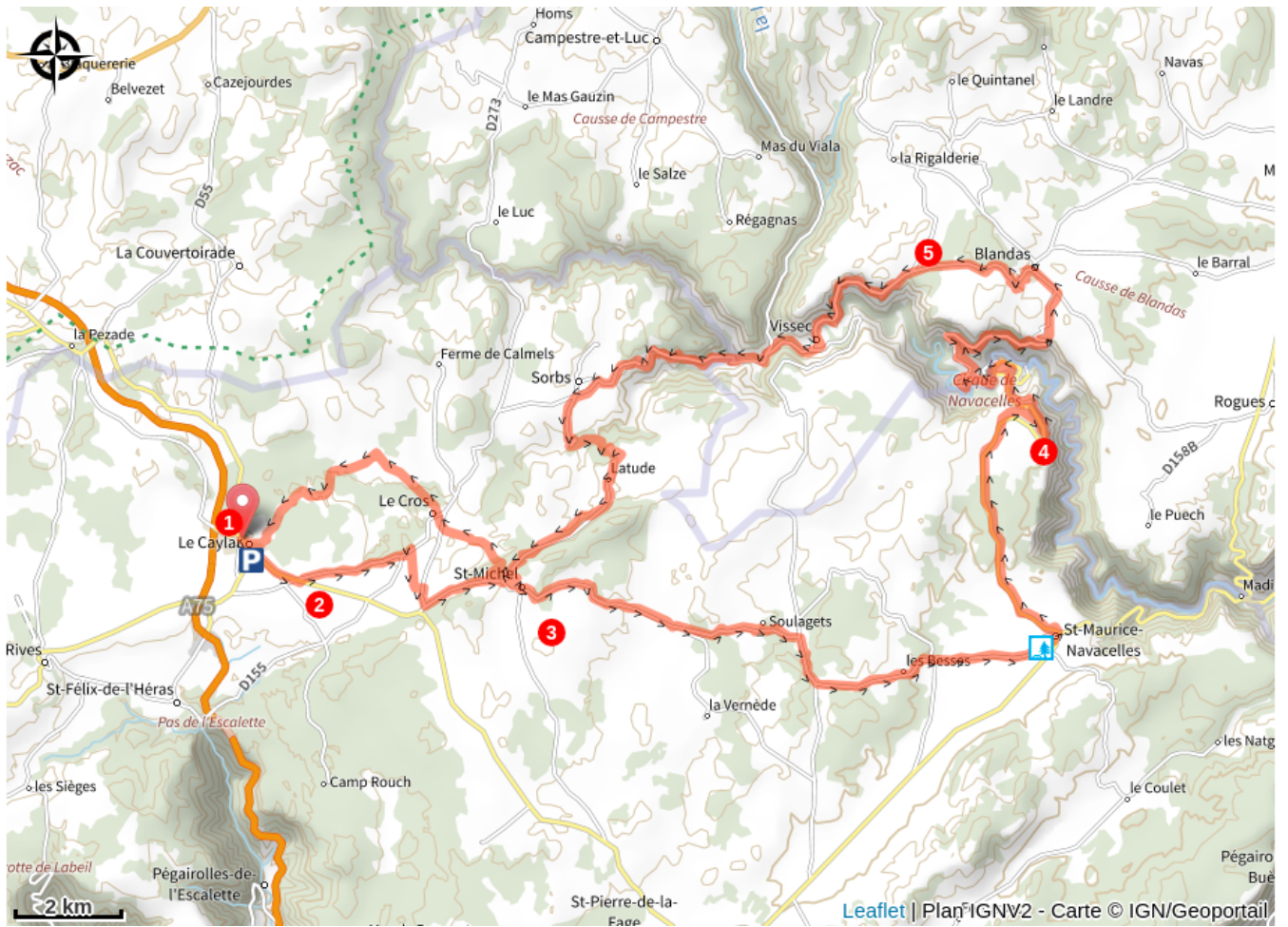
Altitude min 334 m Altitude max 812 m

1. Départ depuis la Place de la République du Caylar pour une grande sortie vers le Cirque de Navacelles.
2. Vous vous dirigez par la route et un petit chemin (km4) vers Saint-Michel-d'Alajou.
3. Vous prenez ensuite la direction de Saint-Maurice-de-Navacelles en empruntant de belles routes départementales au cœur des causses.
4. A la Baume Auriol (km25,7), vous plongez dans le Cirque de Navacelles, puis traversez La Vis avant d'attaquer une belle côte de 8km afin de rejoindre Blandas.
5. Le retour vers Le Caylar se fait principalement par de petites routes jusqu'à Saint-Michel-d'Alajou puis une belle piste Gravel qui traverse Le Cros et longe La Capitelle puis La Mouisse.

15% de chemins et 85% de routes

Temps de roulage en fonction votre niveau : 3h30min à 5h00min

# Sur votre route...



# Toutes les informations pratiques



## Grand Site de France du cirque de Navacelles

Cet itinéraire est situé sur le périmètre du Grand Site de France du cirque de Navacelles, véritable merveille écologique et géologique

### Comment venir ?

#### Transports

Arrêt de bus ligne 661 et 681 à 200m du départ.

#### Accès routier

A75 : sortie 49 depuis Millau et Clermont Ferrand

A75 : sortie 50 depuis Montpellier et Béziers

#### Parking conseillé

parking gendarmerie

### Lieux de renseignement

#### Office de Tourisme Lodévois et Larzac

7 Place du Rialto, 34700 LODEVE

[tourisme@lodevoisetlarzac.fr](mailto:tourisme@lodevoisetlarzac.fr)

Tel : 0467888644

<http://www.tourisme-lodevois-larzac.fr>

