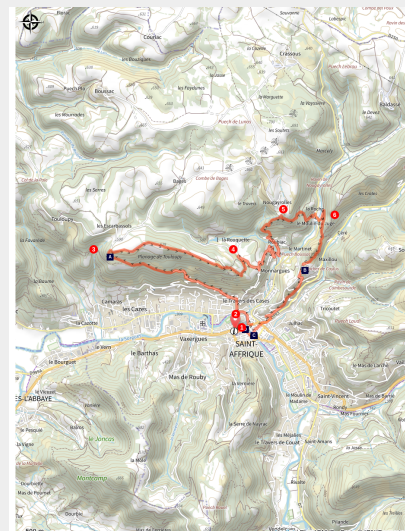


# Panoramas sur Saint-Affrique

Des falaises de Roquefort au Rougier



Panorama sur Saint-Affrique (Virginie Govignon)



Cette échappée belle et oxygénante sur le versant sud de l'avant-causse de Saint-Affrique, jusqu'au plateau de Touloupy, vous offre l'un des plus beaux panoramas qui soient sur la ville et son écrin paysager

Depuis le cœur de Saint-Affrique, prenez la clé des champs par le travers des Cazes et amorcez une ascension régulière. Une fois sur le plateau, rejoignez le relais de Touloupy par une large piste aussi dégagée que la vue sur la « Vilotte » et les collines environnantes. Une alternance piste/petite route vous emmène alors au pied du rocher de Caylus, vigie de pierre sur la ville bientôt retrouvée

## Infos pratiques

Pratique : Pédestre

Durée : 4 h

Longueur : 12.9 km

Dénivelé positif : 599 m

Difficulté : Moyen

Type : Boucle

Thèmes : Point de vue

# Itinéraire

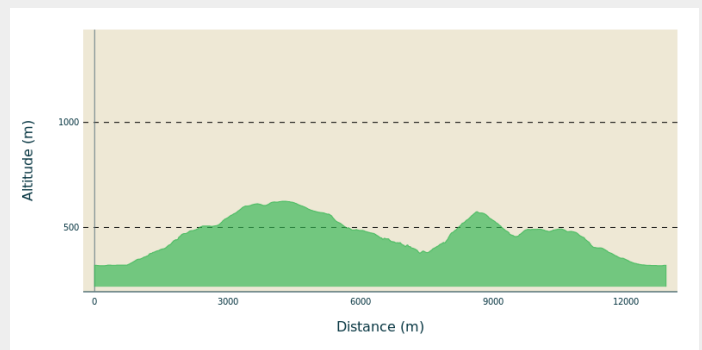
**Départ** : Office de Tourisme de Saint-Affrique

**Arrivée** : Office de Tourisme de Saint-Affrique

**Balisage** : — PR

**Communes** : 1. Saint-Affrique

## Profil altimétrique

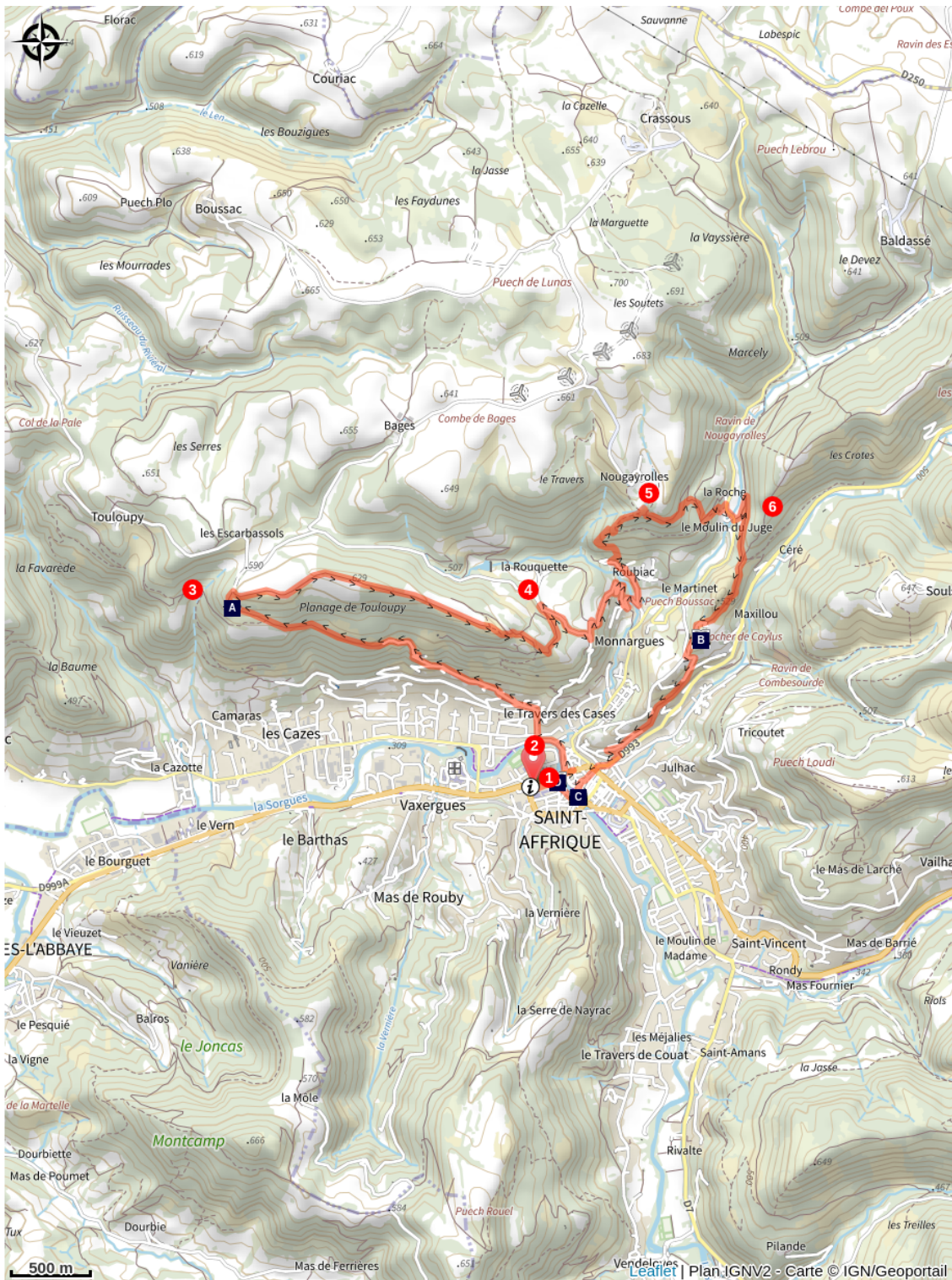


Altitude min 318 m Altitude max 625 m

1. Au départ de l'office de tourisme, remonter le pont neuf puis rejoindre les quais de sorgues en direction du quartier des Cazes.
2. Prendre sur votre droite et remonter la rue de la Carrierasse puis le chemin de Touloupy. Poursuivre alors votre ascension vers le plateau pendant environ 3km.
3. Au sommet, suivre la piste sur votre droite jusqu'au relais de télévision. Profitez alors du panorama sur Saint-Affrique et ses alentours avant de continuer votre route via un petit monotrace caillouteux.
4. Descendre alors jusqu'à la route, puis continuer sur votre droite jusqu'à l'embranchement de Roubiac. Remonter alors sur votre gauche via la route pendant 400m, puis un petit sentier sur votre droite.
5. Ici, poursuivre sur le sentier de droite afin de plonger vers le Moulin du Juge.
6. Au niveau de la route, tourner successivement à droite puis à gauche afin de rejoindre le Rocher de caylus via un joli monotrace ombragé. Une fois le rocher franchi, vous entamez la descente sur Saint-Affrique où vous pourrez regagner votre point de départ.



# Sur votre route...



🔭 Vue sur St-Affrique (A)

 Le Pont Vieux de Saint-Affrique (C)

 Rocher de Caylus (B)

Ville de St-Affrique (D)

# Toutes les informations pratiques



## Matériel

Prévoir une réserve d'eau et une tenue adaptée

## Comment venir ?

### Transports

Toutes les informations sur le site de [l'office de tourisme](#)

### Accès routier

Saint-Affrique, à 31 km au Sud-Ouest de Millau par les D992 et D999.  
De Clermont-Ferrand et Montpellier, par A75, sortie 46 puis D999.  
De Toulouse/Albi par la D999

### Parking conseillé

Parking foch

## Lieux de renseignement

### OT Pays du Roquefort (St-Affrique)

Boulevard Aristide Briand, 12400 Saint-Affrique

[contact@roquefort-tourisme.fr](mailto:contact@roquefort-tourisme.fr)

Tel : 0565585600

<http://www.roquefort-tourisme.fr/>



# Sur votre route...

---




## 👁️ Vue sur St-Affrique (A)

À la fin de la journée, ce point de vue offre un panorama exceptionnel sur la ville de Saint-Affrique, idéal pour capturer de superbes photos dans une lumière douce et chaleureuse.

Crédit : Roquefort Tourisme

---



## 📖 Rocher de Caylus (B)

Perché à 519 mètres, le rocher de Caylus est l'ancien support du château des comtes de Caylus, édifié au XI<sup>e</sup> siècle. Ce château, détruit en 1238, formait le cœur d'un ensemble fortifié qui protégeait la population. En 1808, les dernières parties de l'enceinte furent démantelées pour aménager la route de Tiergues. Ce lieu raconte une partie méconnue de l'histoire féodale et des luttes de pouvoir en Aveyron.

Crédit : Roquefort Tourisme

---



## 🏰 Le Pont Vieux de Saint-Affrique (C)

Classé monument historique, le Pont Vieux est l'un des plus beaux ponts médiévaux de France, attesté depuis 1408. Ce pont à l'architecture hardie et légère s'étend avec une arche centrale de 21,4 m, encadrée de deux arches plus petites. Construit en dos d'âne avec des piles triangulaires élancées, il témoigne de l'ingéniosité des bâtisseurs médiévaux. Ce joyau architectural offre un passage vers l'histoire de Saint-Affrique, invitant à un véritable voyage dans le temps.

Crédit : Roquefort Tourisme



## Ville de St-Affrique (D)

Le nom de Saint-Affrique, avec ses deux "F", intrigue souvent. Son origine remonte au Ve siècle, lorsque les Wisigoths Ariens persécutaient les chrétiens catholiques. Africanus, évêque exilé du Comminges, aurait trouvé refuge près de la Sorgues et profité de son séjour pour évangéliser les habitants et accomplir divers miracles, une histoire relatée sur les vitraux de l'église Notre-Dame de la Miséricorde. Le nom Saint-Affrique, attesté dès 942 dans les archives de Vabres l'Abbaye, provient peut-être du terme wisigothique "Affric" ou "Effric", signifiant "puissant et affreux." Anecdote : pendant la Révolution, la ville fut brièvement rebaptisée "Montagne sur Sorgues" pour éviter une référence religieuse, comme c'était alors la coutume.

Crédit : Roquefort Tourisme