Vallée du Verzolet et plateau d'Hermilix

Des falaises de Roquefort au Rougier



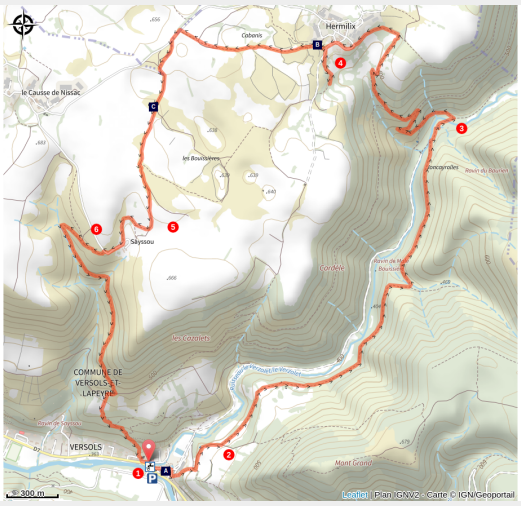

De la vallée du Verzolet au plateau d'Hermélix (Roquefort Tourisme)

La vallée du Verzolet, gage de fraîcheur, les champs et pâturages du causse : de saisissants contrastes caractérisent ce parcours niché discrètement entre vallée de Sorgues et avant-causses

Une découverte de la vallée du Verzolet, affluent de la rivière Sorgues, précède la montée sur le causse d'Hermilix. Là, un paysage modelé par l'activité agropastorale s'étend sous vos yeux. Ne manquez pas la très belle lavogne d'Hermilix, grande mare dallée de l'intérieur pour permettre l'abreuvement des brebis.

Infos pratiques

Pratique : Pédestre

Durée : 3 h

Longueur : 10.9 km

Dénivelé positif : 369 m

Difficulté : Moyen

Type : Boucle

Thèmes : Agropastoralisme, Histoire et patrimoine

Itinéraire

Départ : A Versols devant l'église
Arrivée : A Versols
Communes : 1. Versols-et-Lapeyre
2. Saint-Affrique

Profil altimétrique

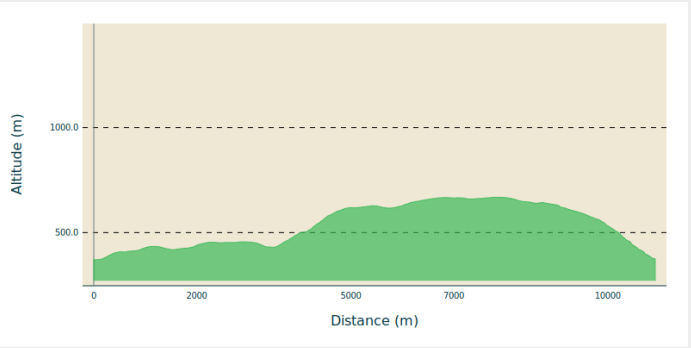

Altitude min 371 m Altitude max 668 m

1. De l’église, suivre la D 7 vers Saint-Félix-de-Sorgues sur 50 m, prendre la première rue à gauche et passer devant la boulangerie. Après le porche, se diriger à droite puis à gauche en montant. Après 100 m de montée, laisser l’embranchement à droite et continuer à s’élever sur 250 m après le résevoir d’eau.
2. Prendre le chemin à gauche vers Hermelix. Longer des champs sur 800 m, descendre vers le Verzolet par le chemin d’exploitation, sur un sentier qui s’enfonce dans les bois. Après 1 km, traverser un ravin et continuer jusqu'à une passerelle.
3. Peu après la passerelle, à l’embranchement, suivre à gauche le chemin qui monte à Hermelix. Contourner le village par la gauche et prendre, toujours à gauche, un chemin d’exploitation sur 200 m. Arriver à un embranchement avec indication vers Versols, à droite. Accès à la fontaine : se diriger à gauche (sud-ouest) et revenir par le chemin d’exploitation jusqu’à l’intersection indiquant Versols.
4. Prendre le sentier qui passe entre deux haies de buis, passer devant la lavogne et poursuivre sur 1 km. Emprunter la route du Causse à Hermelix sur 50 m à gauche, puis partir à gauche sur un large chemin d'exploitation, passer à proximité d'un dolmen visible du chemin à droite pour arriver en vue de la ferme de Sayssou.
5. 150 m avant les bâtiments, contourner la ferme par la droite.
6. Après 100 m en légère montée, dans le virage, prendre à gauche le sentier qui descend vers le ravin de Sayssou. Passer devant la croix de Sayssou, continuer la descente et déboucher sur un chemin d’exploitation. Poursuivre, presque en face, par le sentier qui dévale la pente et rejoint Versols.

Circuit imaginé et décrit par l'association des Cardabelles.

Sur votre route...

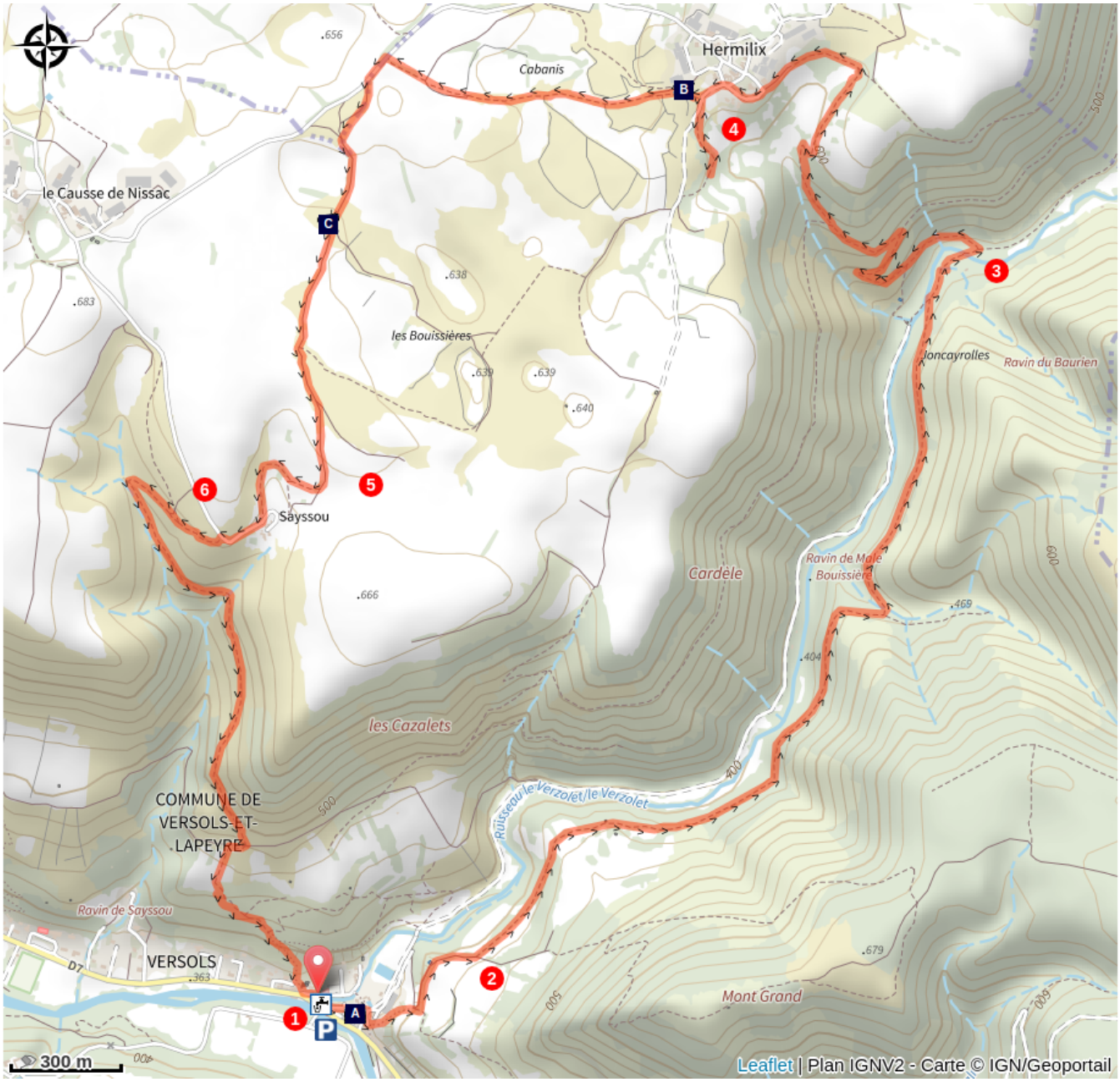

Village de Versols (A)

Château et vestiges de fortifications (B)

Lavogne d'Hermilix (C)

Dolmen d'Hermilix (D)

Toutes les informations pratiques

Matériel

Prévoir une réserve d’eau et une tenue adaptée.

Comment venir ?

Transports

Toutes les informations sur le site de l'office de tourisme

Accès routier

Versols, à 10 km au sud de Saint-Affrique par la D 7

Parking conseillé

Traverser le pont et puis à gauche sur la berge en face du village

Lieux de renseignement

OT Pays du Roquefort (St-Affrique)
Boulevard Aristide Briand, 12400 Saint-Affrique

contact@roquefort-tourisme.fr
Tel : 0565585600
http://www.roquefort-tourisme.fr/



Source

Las Cardabelles

http://lascardabelas.com/

Sur votre route...



📖 Village de Versols (A)

Le village de Versols possède une histoire riche qui remonte au Moyen Âge. Son bourg fortifié, établi sur une légère hauteur à la rencontre de deux vallées, succède à un ancien site gallo-romain et surveillait autrefois la grande route médiévale reliant Lodève.

Aujourd'hui encore, le village conserve de nombreux vestiges de son passé défensif : une porte fortifiée, une tour, des remparts et de belles fenêtres à meneaux. Sa rue principale et sa poterne témoignent de l'organisation médiévale du bourg.

Le patrimoine de Versols comprend également l'église Saint-Thomas, ainsi qu'à proximité le prieuré de Notre-Dame du Cayla et le château de Montalègre, construit au XIIIe siècle.

Attribution : Xavier Waerzeggers



📖 Château et vestiges de fortifications (B)

Pendant près de huit siècles, de 1250 à 1810, le château fut la résidence de la famille de Roquefeuil. Après avoir quitté le patrimoine familial, il connut plusieurs propriétaires et une partie des bâtiments fut transformée en exploitation agricole. Le domaine fut finalement racheté par la famille de Roquefeuil en 1962.

Le château faisait partie d'un vaste castrum médiéval qui englobait l'ancien village, installé sur un éperon entre la Sorgues et le Verzolet. À l'origine simple forteresse du XIe siècle, il fut agrandi aux XIIIe et XIVe siècles afin de renforcer la défense du site durant les périodes de conflit, notamment la guerre de Cent Ans.

Attribution : Xavier Waerzeggers



Lavogne d'Hermilix (C)

Typiques des Causses, les lavognes sont des points d’eau aménagés pour recueillir et conserver l’eau de pluie dans un environnement où celle-ci s’infiltre rapidement dans le sous-sol calcaire. Construite autour d’une dépression naturelle au sol argileux imperméable, la lavogne était essentielle à l’abreuvement des troupeaux.

Pour préserver la qualité de l’eau et limiter l’érosion causée par le passage des animaux, son fond et ses abords ont été soigneusement pavés de pierres ou de lauzes.

Aujourd’hui, la lavogne d’Hermilix est aussi un refuge pour une multitude d’espèces animales, faisant de ce lieu un petit écosystème riche et vivant.

Attribution : Virginie Govignon



Dolmen d'Hermilix (D)

Érigés il y a près de 5 000 ans, les dolmens sont des monuments funéraires construits par les populations néolithiques. Ces chambres sépulcrales, recouvertes à l’origine d’un tumulus de pierres et de terre, accueillaient les défunts au fil des générations. Sur les Causses, leur présence est particulièrement importante grâce à l’abondance des grandes dalles calcaires utilisées pour leur construction.

Ce dolmen, de type simple, repose sur un tumulus d’environ 8 mètres de diamètre. Dépourvu de dalle de chevet, il conserve une imposante table de couverture légèrement inclinée, conséquence de l’affaissement de l’un de ses supports au cours du temps.

Attribution : PNR Grands Causses