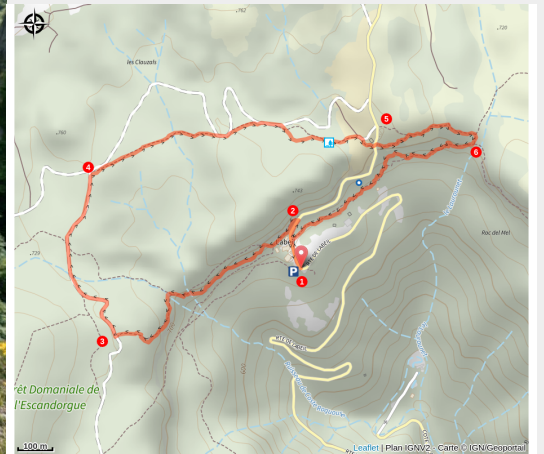


# Le cirque de Labeil

Du sud Larzac au Lac du Salagou



cirque de labeil (Olivier Octobre)



Au cœur d'un paysage sauvage où des panoramas somptueux vous attendent aux tournants, rejoignez la grotte de Labeil, curiosité géologique constellée de cristaux où coule une rivière souterraine

Entre la forêt domaniale de l'Escandorgue, peuplée de feuillus et de résineux, et un plateau aride parsemé de chaos rocheux, cette randonnée courte distance vous invite à explorer le cirque dolomitique de Labeil et la grotte du même nom. D'accès facile, l'itinéraire n'en requiert pas moins une prudence de rigueur dans les passages délicats tels que sentiers en corniches et chemins sinueux

## Infos pratiques

Pratique : Pédestre

Durée : 1 h 30

Longueur : 3.8 km

Dénivelé positif : 143 m

Difficulté : Très facile

Type : Boucle

Thèmes : Agropastoralisme, Géologie, Point de vue

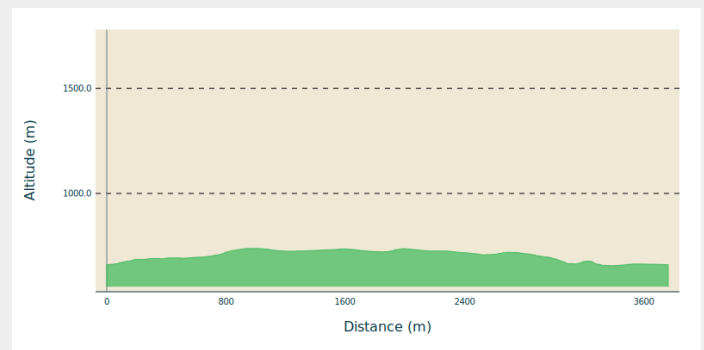
# Itinéraire

**Départ** : Hameau de Labeil - Lauroux

**Balisage** : — PR

**Communes** : 1. Lauroux

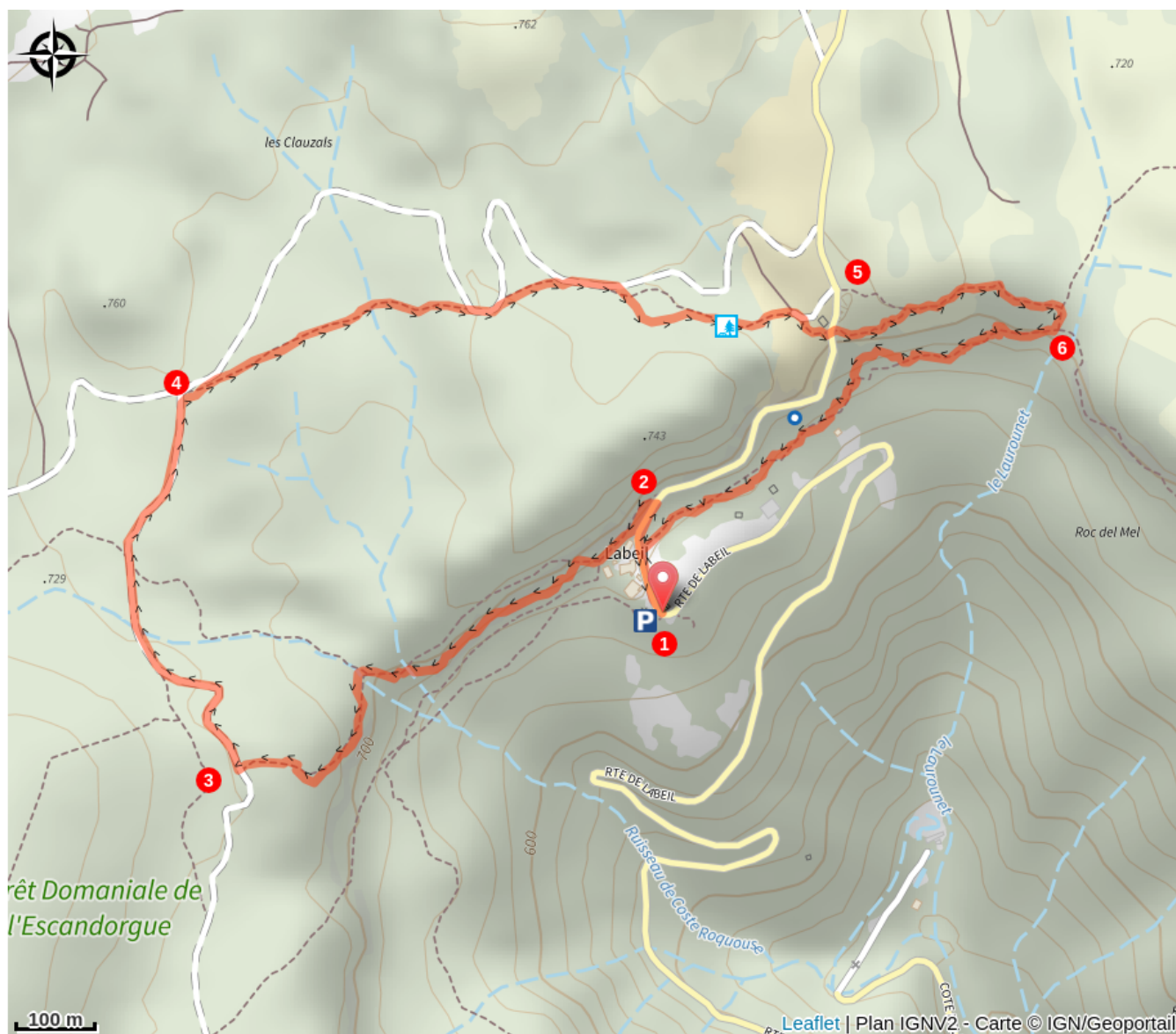
## Profil altimétrique



Altitude min 656 m Altitude max 738 m

1. Du parking, monter la route jusqu'à la jonction avec le PR Les corniches de Lauroux.
2. Poursuivre sur quelques mètres, puis s'engager à gauche sur un sentier. Continuer en corniche, sous les falaises (Prudence abord dangereux, ne pas s'écarter du sentier). Plus loin, passer un effondrement, rester à gauche sur le sentier. Monter en sous-bois et rejoindre une piste (jonction avec le PR De l'Orb à l'Escandorgue).
3. Aller à droite sur la large piste, traverser une clairière, rester sur la piste principale.
4. Quelques mètres avant une intersection, prendre à droite un sentier qui serpente dans la forêt (bien suivre le balisage). Rejoindre une piste, virer de suite à droite sur un sentier, puis retrouver la piste. Continuer à droite sur 50 m. À droite, longer une clairière, passer devant une aire de pique-nique. Avant l'aire de battage, bordée d'une ancienne bâtisse (accès interdit), descendre à droite.
5. Traverser la route et monter en face. Suivre un sentier sur le plateau (point de vue sur la vallée). Plus loin, descendre à droite et rejoindre l'itinéraire PR Les corniches de Lauroux.
6. Descendre à droite en lacets (Prudence glissant). Le sentier zigzague, traverse une canalisation d'eau. Continuer jusqu'à la D151 puis tourner à gauche pour rejoindre le hameau de Labeil.

# Sur votre route...



# Toutes les informations pratiques



## UNESCO Causses et Cévennes

Cet itinéraire est situé dans la zone cœur du Bien Causses et Cévennes, paysage culturel de l'agropastoralisme méditerranéen.

### Comment venir ?

#### Accès routier

Depuis Lodève, prendre la D609 puis la D151 en direction de Lauroux jusqu'à atteindre le hameau de Labelil.

Depuis Millau, A75 sortie 52, puis continuer la D151 en direction de Lauroux jusqu'à atteindre le hameau de Labelil.

Parking du restaurant.

Parking conseillé

Parking du restaurant

### Lieux de renseignement

#### Office de Tourisme Lodévois et Larzac

7 Place du Rialto, 34700 LODEVE

[tourisme@lodevoisetlarzac.fr](mailto:tourisme@lodevoisetlarzac.fr)

Tel : 0467888644

<http://www.tourisme-lodevois-larzac.fr>

