

Le plateau de Thérondels

PNR_AUBRAC



Champs sur fond de Plomb du cantal à Thérondels (E. Carrier pour Tourisme en Aubrac)



Un parcours sur le toit de l'Aveyron tout en douceur.

Le paysage est ouvert, la vue dégagée sur les monts du Cantal, les vaches sont à l'herbe et accompagnent votre marche. Vous suivez une draille typique de la région : chemin creux entouré de murets en pierre sèche. Une draille quesako? C'est un chemin de transhumance pour les troupeaux.

Le petit plus : le parcours est accessible en raquettes en hiver.

Infos pratiques

Pratique : Pédestre

Durée : 2 h 30

Longueur : 9.3 km

Dénivelé positif : 106 m

Difficulté : Facile

Type : Boucle

Thèmes : Agriculture, Histoire et patrimoine

Itinéraire

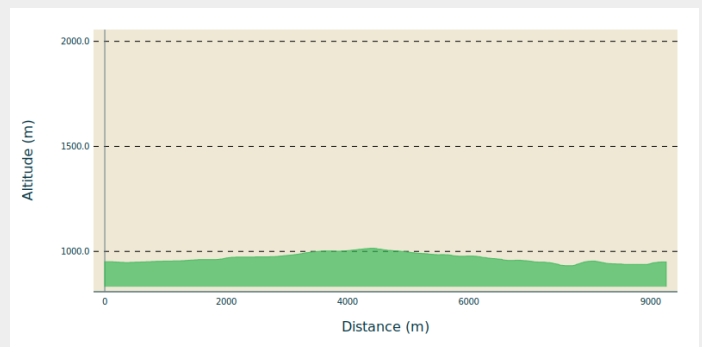
Départ : Devant la mairie, Therondels

Arrivée : Devant la mairie, Therondels

Balisage : — PR

Communes : 1. Therondels

Profil altimétrique

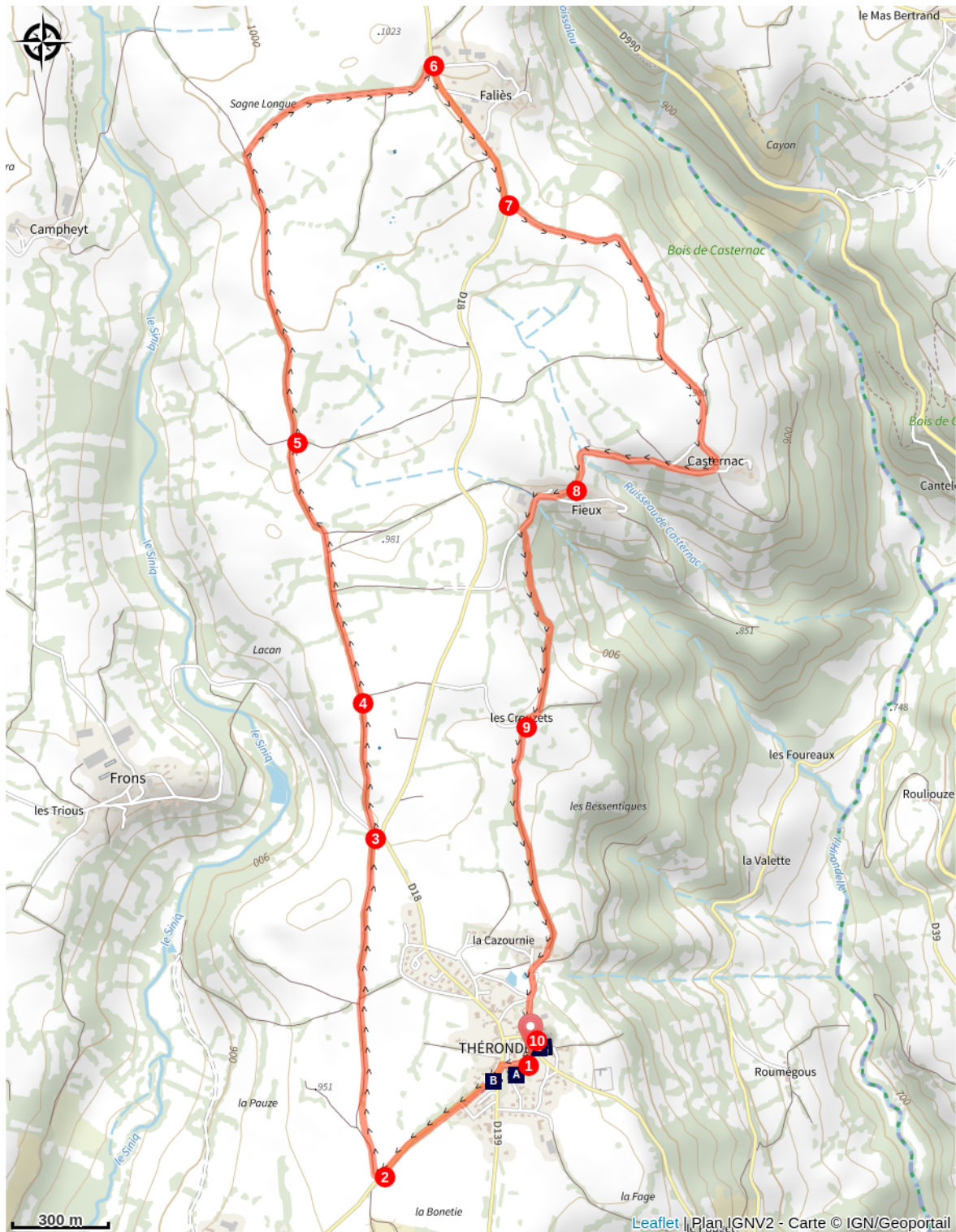



Altitude min 932 m Altitude max 1015 m


1. Depuis la mairie de Thérondeles, rejoindre la place des Tilleuls puis la D18 en direction de Brommat sur 600 m (route bordée de Tilleuls).
2. Au premier croisement, prendre à droite sur un chemin gravillonné qui se prolonge par un chemin herbeux plein nord rejoignant le carrefour entre la D18 et la route menant au hameau de Frons.
3. Traverser la route menant à Frons et aller tout droit par un chemin de terre sur 400 m.
4. Au premier carrefour, continuer tout droit (ou prendre à droite par la variante courte de 4km, par Les Crouzets puis Thérondeles). Après avoir laissé deux chemins d'exploitation sur la droite menant au hameau du Fieu, on atteint un espace herbeux découvert. Bifurquer légèrement sur la gauche et suivre ce chemin jusqu'au prochain carrefour de chemins.
5. Au carrefour, prendre le chemin direction nord qui monte jusqu'à une large piste qui part à droite et rejoindre la D18 par cette piste.
6. Prendre la route à droite sur 300m en direction de Faliès puis obliquer à gauche sur un chemin pour rejoindre Casternac.
7. Poursuivre à gauche pour rejoindre le hameau de Casternac. Le contourner par la gauche et au calvaire suivre la petite route pour revenir vers Le Fieux.
8. Traverser le Fieux par la route et 150m plus loin, tourner à gauche pour rejoindre Les Crouzets.
9. On retrouve la variante courte de l'itinéraire. Après la ferme des Crouzets tourner à gauche entre des clôtures et suivre un chemin bordé de noisetiers.
10. A l'entrée de Thérondeles, prendre à gauche vers l'église, passer devant la Mairie et revenir vers la place.


Si la neige est au rendez-vous, des raquettes sont à louer à l'épicerie du village (sur les horaires d'ouverture).

Sur votre route...



 Sentier de l'Imaginaire "Et le paysan créa la prairie" (A)

 Eglise romane (XIème s.) et son Christ en bois (C)

 Sentier de l'imaginaire de Thérondels (B)

 Eglise de Thérondels (D)

Toutes les informations pratiques

Comment venir ?

Accès routier

Suivre la D18 depuis Mur-de-Barrez (15 minutes).
Depuis Sainte Geneviève sur Argence, suivre la D537, puis la D98 pour traverser le barrage de Sarrans.

Parking conseillé

Place des tilleuls, Therondels

Lieux de renseignement

Office de Tourisme Aubrac Laguiole Carladez et Viadène - Bureau du Carladez

12, Grand'Rue, 12600 MUR-DE-BARREZ

carladez@tourismeenaubrac.com

Tel : 05 65 66 10 16

<https://www.tourisme-en-aubrac.com>



Source



Communauté de Communes Aubrac Carladez et
Viadène

<https://www.ccacv.fr/>

Sur votre route...



Sentier de l'Imaginaire "Et le paysan créa la prairie" (A)

Bienvenue au Pays des Sentiers de l'imaginaire, des surprises vous attendent ! Six sentiers qui l'air de rien réveillent notre propre imaginaire, émoustillé par toutes sortes d'apparitions inventées par les habitants – créateurs :

- sculptures de bois ou de fer,
- enluminures richement décorées,
- constructions et dispositifs ingénieux.

A Thérondeles, Gaillarde, la vache aux yeux maquillés de noir, paît tranquillement dans les près, faisant le lien entre la Nature et l'Homme...

Suivez le pas lent des animaux, adoptez le rythme du soleil, mettez vos pas dans les traces laissées par les paysans depuis des temps immémoriaux...

Crédit : OT ALCV



Sentier de l'imaginaire de Thérondeles (B)

Avec les enfants, en famille, profitez de cette promenade sur le plateau, elle a un dénivelé très faible et rend le circuit accessible à tous.

Sur cette balade, créations et aménagement nous révèlent un tout : « La vie, la nature, l'Homme, la terre, sa culture, les traditions locales »

Les découvertes adorées ; à deux pas l'une de l'autre à l'orée de la forêt de sapin : la fourmilière géante réalisée en noisetier tressées et la cabane d'une sorcière vraiment accueillante, elle a installé des petites tables et chaises pour un pique-nique, un goûter.

Ballade de 1h30. Départ à côté de la supérette.

Crédit : OT aubrac Laguiole Carladez Viadène



Eglise romane (XIème s.) et son Christ en bois (C)

L'église de Thérondels abrite un joyau : Le christ en bois sculpté XII° qui a eu les honneurs du Musée du Quai Branly pour son exposition inaugurale.

La tradition veut que cette église ait été bâtie en l'an 1000. Cet édifice roman a été remanié XVème et XVIème. Les culots sculptés sont à découvrir, ainsi qu'à droite de l'autel la trinité figurée par 3 visages aux yeux communs.

Visite libre ou sur rendez-vous au 06 76 43 94 33

Crédit : OT ALCV



Eglise de Thérondels (D)

Eglise romane remaniée aux XVème et XVIème siècles. "Culs de lampes" sculptés dont les personnages symbolisent les pêchés capitaux. Christ en bois roman du XIIème siècle.

Mystère : à droite de l'autel , l'étonnante Trinité figurée par 3 visages aux yeux communs, pourrait être gauloise, unique en France.

Crédit : BIT Carladez