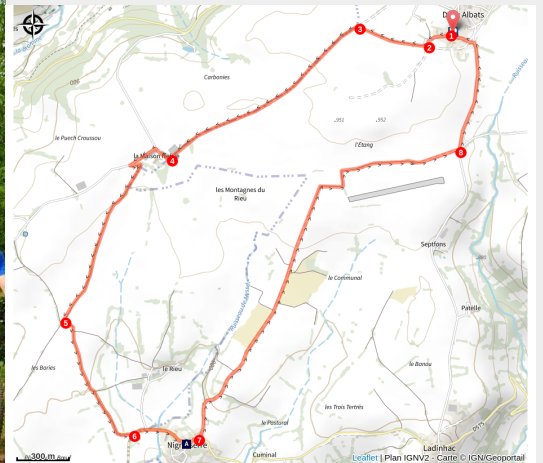


VTT FFCT du Carladez n°9 - Le village templier de Nigresserre

PNR_AUBRAC



Une sortie facile au pied du volcan (A. Galy Tendance Montagne)



Accessible à tous, jeunes et moins jeunes vététistes, cette balade sur le plateau volcanique entre les rivières Bromme et Siniq vous invite à un voyage dans le passé.

Et quel passé ! Celui de l'Ordre du Temple qui avait fait de Nigresserre le siège d'une commanderie, avant que les chevaliers de Saint-Jean de Jérusalem ne prennent leur succession.

Infos pratiques

Pratique : VTT

Durée : 1 h 30

Longueur : 8.3 km

Dénivelé positif : 74 m

Difficulté : Très facile

Type : Boucle

Thèmes : VTT

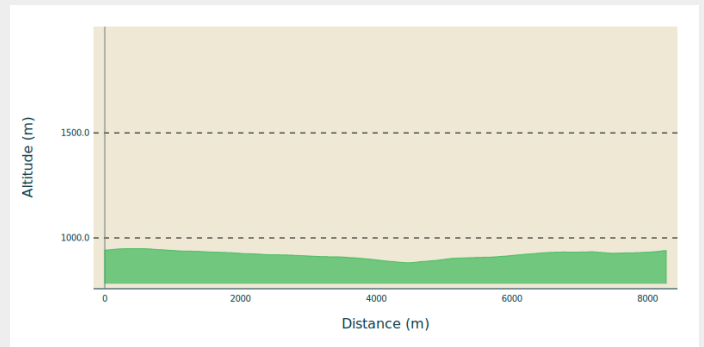
Itinéraire

Départ : Hameau de Douzalbats, place de l'église

Arrivée : Hameau de Douzalbats, place de l'église

Communes : 1. Therondels
2. Mur-de-Barrez

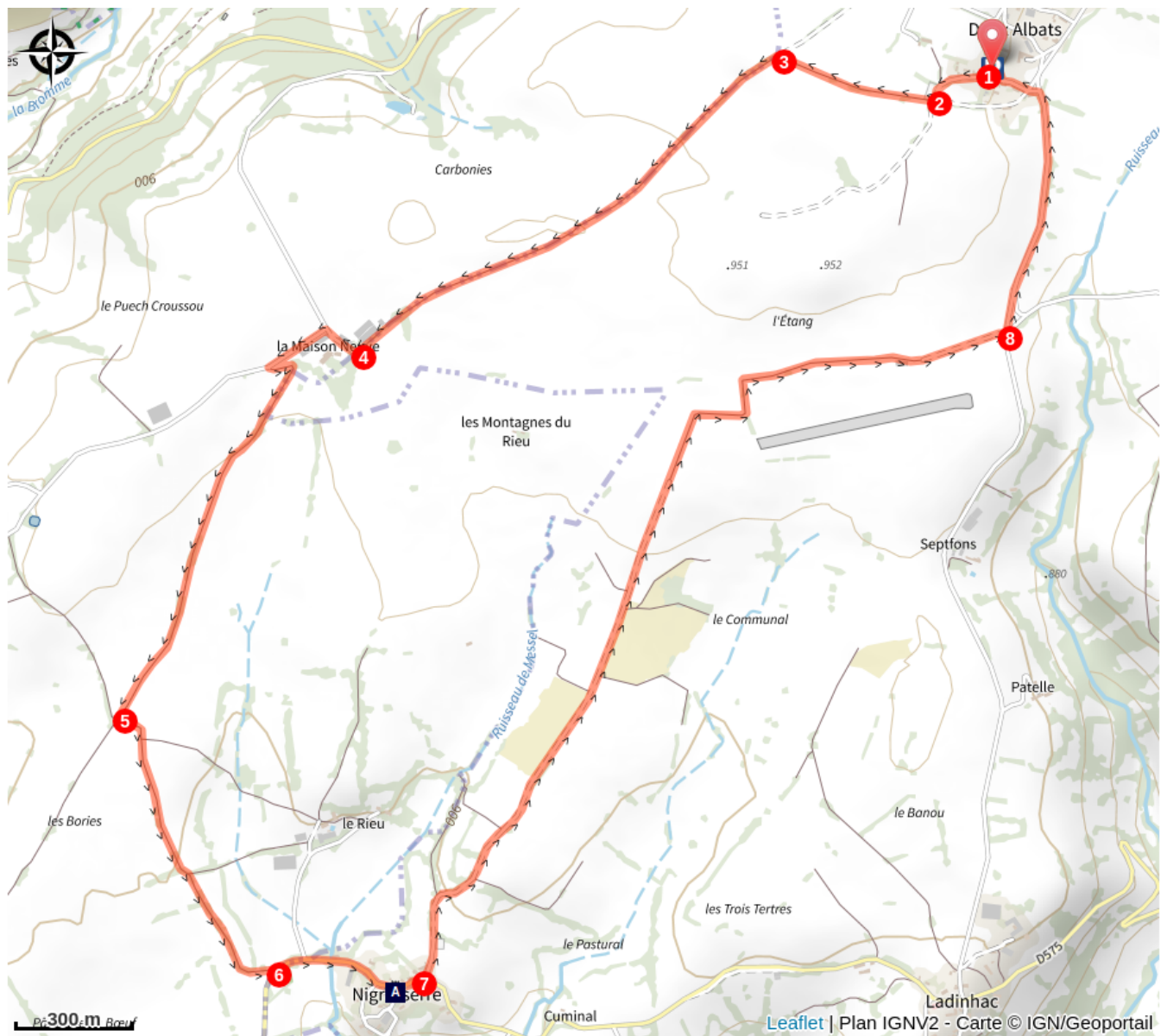
Profil altimétrique



Altitude min 882 m Altitude max 949 m

1. De la place de l'église à Douzalbats (constructions traditionnelles, chapelle du 16ème siècle avec un bénitier en basalte), prendre la petite route menant au cimetière.
2. Passer devant l'entrée et à l'angle formé par le mur d'enceinte tourner à droite à 90° et suivre un chemin herbeux bordé de murets qui débouche par la suite sur un chemin agricole.
3. Prendre à gauche au carrefour de chemins et suivre ce chemin jusqu'à Maison Neuve.
4. Contourner l'exploitation par la droite et à la petite route de desserte de ce hameau prendre à gauche sur 150m. Virer à gauche à 90° sur un chemin herbeux revenant sur la ferme sur 60m puis virer à droite sur un chemin bordé de haies sur environ 1km.
5. Au premier croisement de chemins, bifurquer à gauche puis aussitôt sur un large chemin rejoignant le D575.
6. Prendre la route sur la gauche pour rejoindre le village de Nigresserre et le traverser jusqu'à la fontaine puis tourner à gauche par une petite route conduisant au cimetière.
7. Passer le cimetière et poursuivre sur cette route se transformant en un large chemin d'exploitation avec vue sur les Monts du Cantal et les pentes du Plomb du Cantal. Ce chemin passe au travers de pâturages pour rejoindre le camp d'aviation du Carladez (présence insolite au milieu de nulle part) puis il retrouve la route venant de Ladignac.
8. La prendre à gauche pour remonter en direction du point de départ.

Sur votre route...



☼ Le tilleul pluri-centenaire de Nigrasserre (A)

Toutes les informations pratiques

Comment venir ?

Accès routier

Depuis Mur-de-Barrez, suivre la D575 vers Nigresserre, Ladinhac puis Douzalbats (17 min)

Depuis Thérondels, sortir du village par la D18 direction Lacapelle-Barrés, et bifurquer rapidement à gauche vers Frons, puis Douzalbats (7 min).

Parking conseillé

Parking de l'église

Lieux de renseignement

Office de Tourisme Aubrac Laguiole Carladez et Viadène - Bureau du Carladez

12, Grand'Rue, 12600 MUR-DE-BARREZ

carladez@tourismeenaubrac.com

Tel : 05 65 66 10 16

<https://www.tourisme-en-aubrac.com>



Source



Communauté de Communes Aubrac Carladez et
Viadène

<https://www.ccacv.fr/>

Sur votre route...



✿ Le tilleul pluri-centenaire de Nigresserre (A)

Arbre majestueux, il aurait été planté entre 1400 et 1600, il fait partie des tilleuls dit «De Sully ».

Ce ministre d'Henri IV, fit planter des ormes et des tilleuls dans toutes les paroisses, à proximité des églises, afin que les habitants puissent, avant et après les offices, discourir sous les ombrages de leurs intérêts et de ceux de la paroisse. Exceptionnel par sa taille et sa longévité, les villageois racontent qu'une femme aurait trouvé refuge quelques mois en son creux pendant les années 30.

Le tilleul de Nigresserre est labellisé "arbre remarquable de France".

Crédit : OT aubrac, Carladez et Viadène