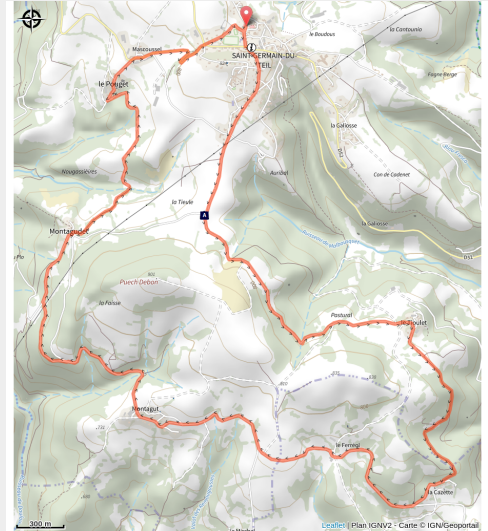


Autour des trois croix - VTT n°16

PNR_AUBRAC



Saint Germain du Teil (Leny Prieur)



Découvrez ce parcours VTT, également praticable en VTC autour de Saint-Germain-du-Teil et des trois croix.

Court parcours sur les contreforts de l'Aubrac, entre petites routes et pistes forestières. Parcourez et découvrez de nombreux hameaux à proximité de Saint-Germain-du-Teil comme le Tioulet, la Cazette, le Ferréol, Montagut ou bien encore Montagudet, le Pouget et Mascoussel. Entre points de vue sur la Vallée du Lot, hameaux paisibles et gourmandises artisanales chez les nombreux artisans saint-germainains.

Infos pratiques

Pratique : VTT

Durée : 45 min

Longueur : 12.2 km

Dénivelé positif : 279 m

Difficulté : Moyen

Type : Boucle

Accessibilité : VTTAE

Itinéraire

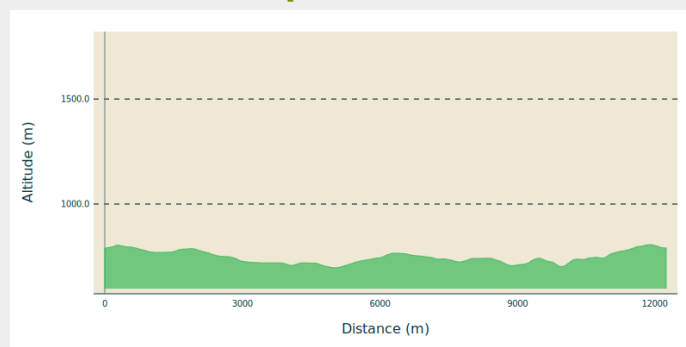
Départ : Place de la mairie, Saint-Germain-du-Teil

Arrivée : Place de la mairie, Saint-Germain-du-Teil

Balisage : 📍 Sites VTT FFC

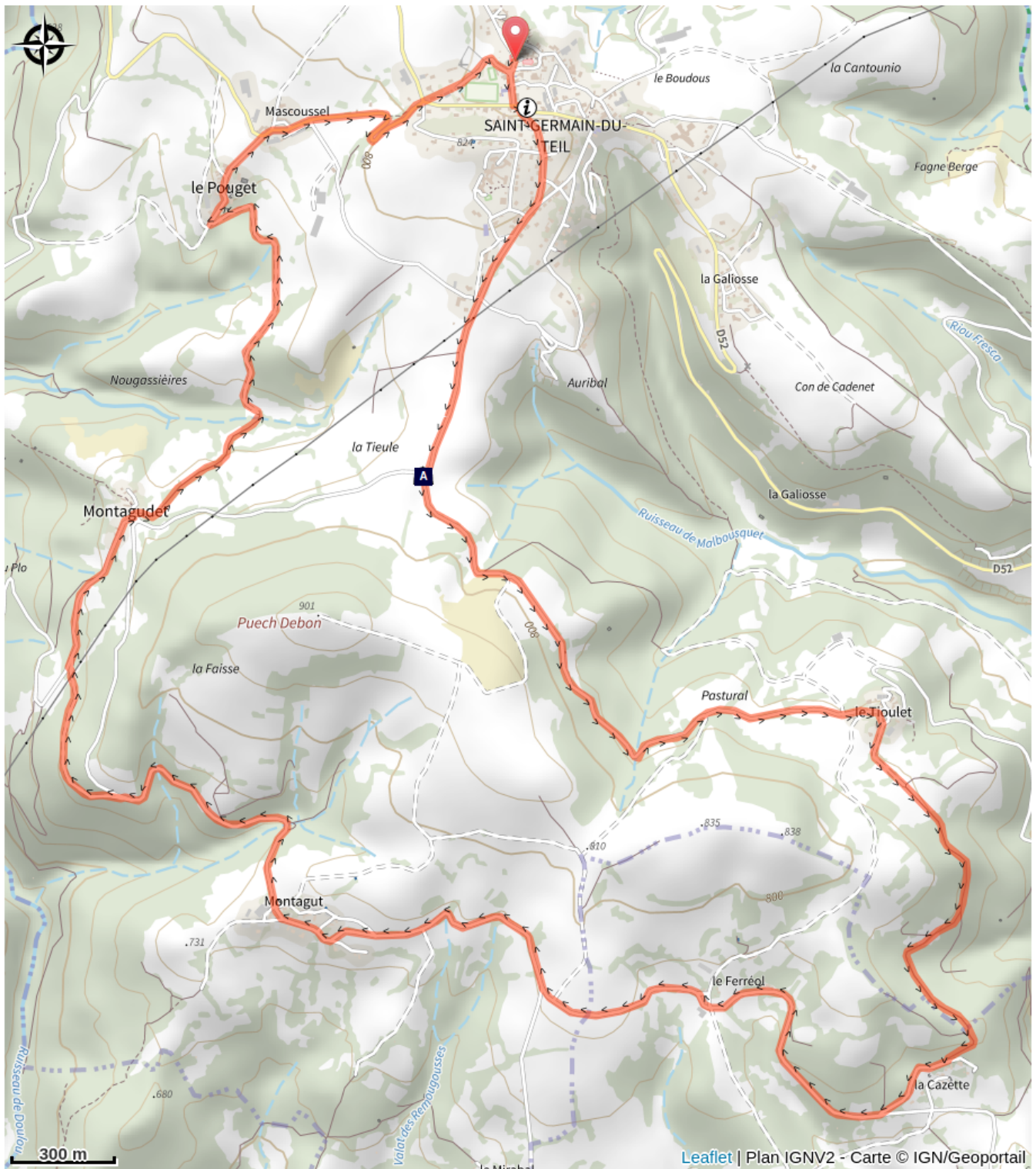
Communes : 1. Saint-Germain-du-Teil
2. Banassac-Canilhac

Profil altimétrique



Altitude min 697 m Altitude max 807 m

Sur votre route...



 Croix de la Thieule (A)

Toutes les informations pratiques

Comment venir ?

Parking conseillé

Place de l'église, Saint-Germain-du-Teil

Accessibilité

VTTAE

Lieux de renseignement

Office de Tourisme de l'Aubrac aux Gorges du Tarn - Saint-Germain-du-Teil

Tel : 04 66 65 08 82

<https://www.aubrac-gorgesdutarn.com/>

Source



Communauté de Communes Aubrac Lot Causses Tarn

<https://www.aubrac-gorgesdutarn.com/>

Sur votre route...



Croix de la Thieule (A)

Datant de 1885, cette croix érigée matérialise les pratiques du réseau viaire à la fin du XIXeme siècle

Crédit : Joris Pesche