

# Circuit équestre de Lapeyre

Des falaises de Roquefort au Rougier



(Roquefort Tourisme)



## Infos pratiques

Pratique : Equestre

Durée : 3 h

Longueur : 16.2 km

Dénivelé positif : 622 m

Difficulté : Moyen

Type : Boucle

Thèmes : Flore, Point de vue

Entre la vallée de la Sorgues et le Rougier camarésien, une formidable chevauchée parmi les sous- bois et les genévriers du plateau de la Loubière. La promesse de splendides panoramas paysagers

Au pont vieux de Lapeyre, en selle ! Un parcours serein, car peu caillouteux malgré son dénivelé, vous attend. Direction : le plateau de la Loubière qui est à cheval - lui aussi - entre la vallée de la Sorgues et la plaine ocre- verte du Rougier. Entre sous-bois et vestiges d'un mas, un itinéraire étonnant qui donne à contempler une somptueuse variété paysagère

# Itinéraire

**Départ** : Depuis le Pont Vieux de Lapeyre

**Arrivée** : Pont Vieux de Lapeyre

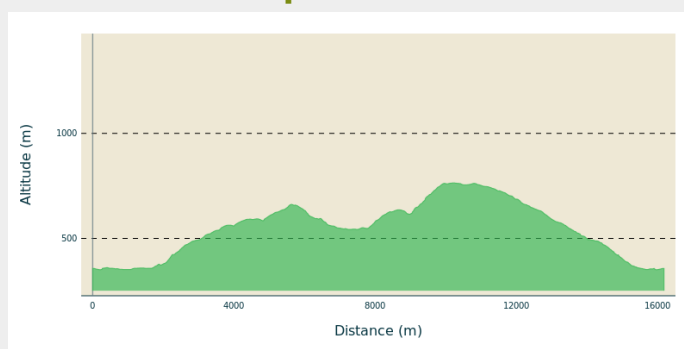
**Balisage** : — Equestre — PR

**Communes** : 1. Versols-et-Lapeyre

2. Saint-Affrique

3. Gissac

## Profil altimétrique





Altitude min 351 m Altitude max 764 m



Depuis le Pont Vieux de Lapeyre prendre le chemin en direction du Guilhaumet et suivre les balises représentant un fer à cheval. 300 m environ avant le Guilhaumet prendre le sentier sur la gauche

1. qui remonte dans le bois, passe au dessus de Clipis
2. et arrive à la Croix del Pas.
3. De la Croix del Pas, descendre vers les ruines de Gouzoux
4. puis remonter vers la Loubière pour arriver à Puech Mets.
5. De Puech Mets, prendre le chemin qui descend vers Lapeyre par La Frégière
6. Juste avant le pont sur la Sorgues, prendre à gauche pour arriver au Pont Vieux

# Sur votre route...



-  Pont Vieux de Lapeyre (A)
-  Orchidée sauvage (C)

-  Croix del Pas (B)
-  Vue sur la vallée de la Sorgues (D)

# Toutes les informations pratiques

## **Recommandations**

La Pyrale du buis est active de mai à octobre, les chenilles mangent les feuilles des buis et ainsi les dénudent. Elles descendent des arbres et se déplacent grâce à des fils (phénomène gênant en randonnée mais sans danger).



## **Matériel**

Prévoir une réserve d'eau et une tenue adaptée

## **Comment venir ?**

### Transports

Toutes les informations sur le site de [l'office de tourisme](#)

### Accès routier

Sur la D7 à 7 km de Saint-Affrique en direction de Cornus.

### Parking conseillé

en contre-bas à l'entrée du village (côté Saint-Affrique)

## **Lieux de renseignement**

### **OT Pays du Roquefort**

Avenue de Lauras, 12250 Roquefort/  
Soulzon

[contact@roquefort-tourisme.fr](mailto:contact@roquefort-tourisme.fr)

Tel : 0565585600

<http://www.roquefort-tourisme.fr/>





# Sur votre route...

---



## Pont Vieux de Lapeyre (A)

Ce Pont Vieux est du XIII<sup>e</sup> siècle. Selon les archives de l'Évêché de Vabres, les ponts de Lapeyre, Saint-Affrique et Vabres auraient été commandés en même temps au même entrepreneur. Très élégant avec son arche unique en plein cintre. Il est remarquable qu'une seule arche permette l'écoulement de la rivière même en crue. Il a un tablier intéressant qui donne une bonne idée de l'état d'origine : pavage en galet, rangée de bornes pour protéger le parapet contre le choc des charrois.

Crédit : Roquefort Tourisme

---



## Croix del Pas (B)

Grande croix métallique à la croisée des chemins permettant d'avoir une vue sur les deux versants du plateau de la Loubière, côté Sorgues et côté Rougiers.

Crédit : OT Camarès

---



## Orchidée sauvage (C)

[L'Aveyron](#) avec ses paysages divers et contrastés vous charmera. **Lors de votre randonnée sur les Causses**, ces grands plateaux calcaires qui occupent environ un tiers de la superficie de notre département, vous découvrirez une flore d'une grande richesse...

Parcourez les pelouses sèches caractéristiques de ces paysages, elles abritent de nombreuses espèces d'orchidées aux formes, couleurs, parfums divers : l'épipactis rouge, la plantathera à deux feuilles, l'orchis homme pendu, l'orchis pourpre, l'ophrys insectifera...

Crédit : OT Camarès

---



## Vue sur la vallée de la Sorgues (D)

Ce sentier sur le flanc sud d'un vallon de la Loubière vous fera découvrir un joli point de vue sur la vallée de la Sorgues et l'Avant-Causses

Crédit : OT Camarès

---