

De Linas à Luzençon (copy)

Des Gorges du Tarn au Causse du Larzac



Point de vue depuis Luzençon (Enzo Planes)



Des rives du Cernon à la butte de Luzençon, une randonnée bucolique couronnée par une vue exceptionnelle à 360° sur le Viaduc de Millau, le village de Saint-Georges, le Larzac et les monts du Lévézou

Luzençon, bâti sur une éminence face au bourg de Saint-Georges, est, avec sa chapelle castrale du XIIe siècle et son grandiose panorama, le point d'orgue de cette balade champêtre et oxygénante. La randonnée passe par deux autres hameaux, Linas et Crayssaguet, et révèle tout le charme de la vallée du Cernon, affluent du Tarn en rive gauche

Infos pratiques

Pratique : Pédestre

Durée : 2 h 30

Longueur : 8.3 km

Dénivelé positif : 255 m

Difficulté : Facile

Type : Boucle

Thèmes : Histoire et patrimoine,
Point de vue

Accessibilité : Rando-Train

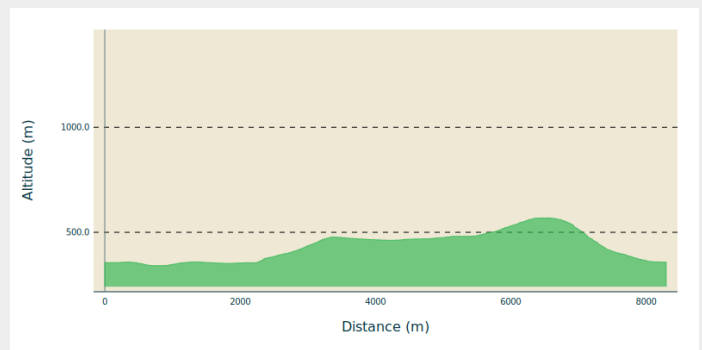
Itinéraire

Départ : parking gare SNCF, Saint Georges de Luzençon

Balisage : — PR

Communes : 1. Saint-Georges-de-Luzençon

Profil altimétrique

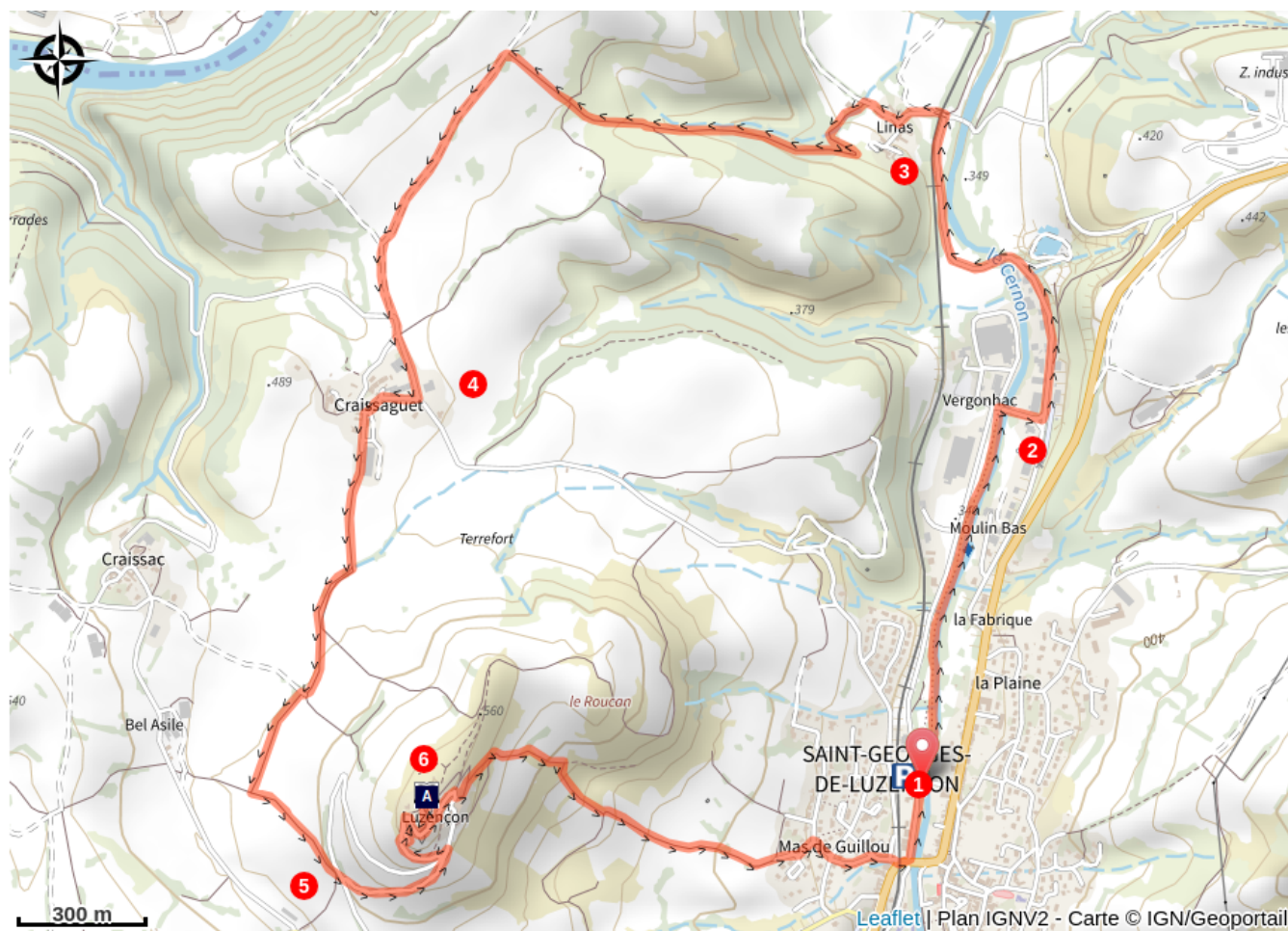



Altitude min 341 m Altitude max 569 m

⚠ Avant votre départ : merci de vérifier sur le site Internet Rando Grands Causses (cf.QRcode) que cette randonnée est ouverte. En cas de fermeture temporaire, une photo accompagnée d'un message d'alerte en rouge s'affichera.

1. Longer le Cernon en rive gauche direction "Linaz".
2. Au premier pont, traverser le ruisseau puis bifurquer à gauche. Suivre la route, jusqu'à un second pont que l'on traverse. La route conduit au joli hameau de Linas.
3. Dans le village, prendre le chemin à droite de la croix de pierre, puis le quitter 100 m plus loin pour suivre le sentier de gauche qui passe devant un hangar agricole et monte pour passer au dessus d'un champ. On atteint un premier croisement, poursuivre le chemin à droite, puis continuer toujours tout droit, et rejoindre, sur le plat, une piste plus large que l'on suivra à gauche.
4. Traverser le hameau de Crayssaguet, jusqu'à une bergerie que l'on longe pour retrouver un chemin de terre. Une fois arrivé face à un champ, remonter le chemin de gauche.
5. Traverser la route et prendre la piste qui monte, en face jusqu'à l'entrée du hameau de Luzençon. Prendre à gauche, puis immédiatement à droite, la route qui mène au sommet de la butte (panorama splendide sur les causses et les vallées environnantes, table d'orientation).
6. Redescendre à travers les petites rues typiques du hameau pour s'engager sur la gauche, sur le chemin qui mène à Saint-Georges de Luzençon. Magnifique fontaine bâtie à voir en chemin.

Sur votre route...



 Chapelle Saint-Martial de Luzençon
(A)

Toutes les informations pratiques

Comment venir ?

Transports

[Fiches horaires TER Occitanie](#): Sélectionner la ligne fiche horaire de la ligne Béziers-Millau-Clermont-Ferrand

Pour acheter votre billet : <https://www.ter.sncf.com/occitanie>

Parking conseillé

parking de la gare SNCF, Saint-Georges de Luzençon

Accessibilité

Rando-Train

Lieux de renseignement

Office de Tourisme Millau Grands Causses

1, place du Beffroi, 12100 MILLAU

contact@ot-millau.fr

Tel : 05 65 60 02 42

<https://www.explore-millau.com/>



Source



LIO Train Occitanie

<https://www.ter.sncf.com/occitanie>

Sur votre route...



Chapelle Saint-Martial de Luzençon (A)

Caractéristique de l'architecture romane locale, cette chapelle castrale fut érigée à la fin du XI^{ème} siècle et le chevet pentagonal fut refait au XII^{ème}. La dernière travée est un espace funéraire. Au XVII^{ème} siècle la chapelle fut ouverte à tous et des mariages y furent célébrés. Le chevet orienté plein Est symbolise le soleil toujours ressuscité, identifié au Christ. Possibilité de récupérer la clef à la mairie de Saint Georges de Luzençon, tél : 05 65 58 41 00

Crédit : Enzo Planes