

Le Puech du Pal

Des Rases du Tarn aux Lacs du Lévézou



Village de la Clau (OT Pareloup-Lévézou)



1155m d'altitude : le point culminant du sud-Aveyron vous offre un panorama sur l'Aubrac, la Margeride, les monts du Carladez, du Cantal, la vallée de l'Aveyron, les Causses, la chaîne pyrénéenne

Vézins-de-Lévézou vous accueille pour une balade exceptionnelle, de pâtures en forêts de sapins, jusqu'au Puech du Pal, sommet de la chaîne des Palanges. Le Puech du Pal n'est pas seulement un site d'observation idéal entre Cantal et Pyrénées, mais aussi un havre de biodiversité. Ses tourbières et son avifaune (milan royal, caille, bruant jaune,...) en témoignent

Infos pratiques

Pratique : Pédestre

Durée : 4 h 30

Longueur : 14.7 km

Dénivelé positif : 388 m

Difficulté : Moyen

Type : Boucle

Thèmes : Histoire et patrimoine

Itinéraire

Départ : Parking de la mairie

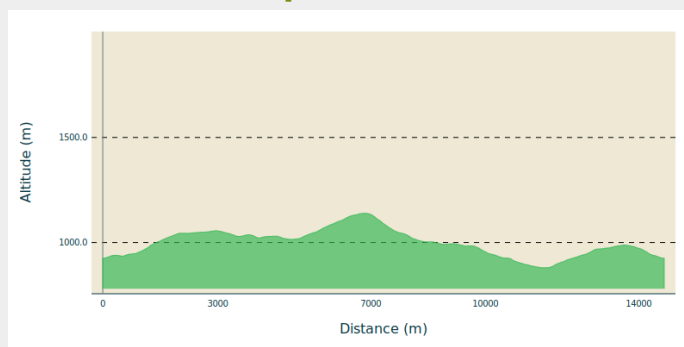
Balisage : — PR

Communes : 1. Vézins-de-Lévézou

2. Lavernhe

3. Sévérac-le-Château

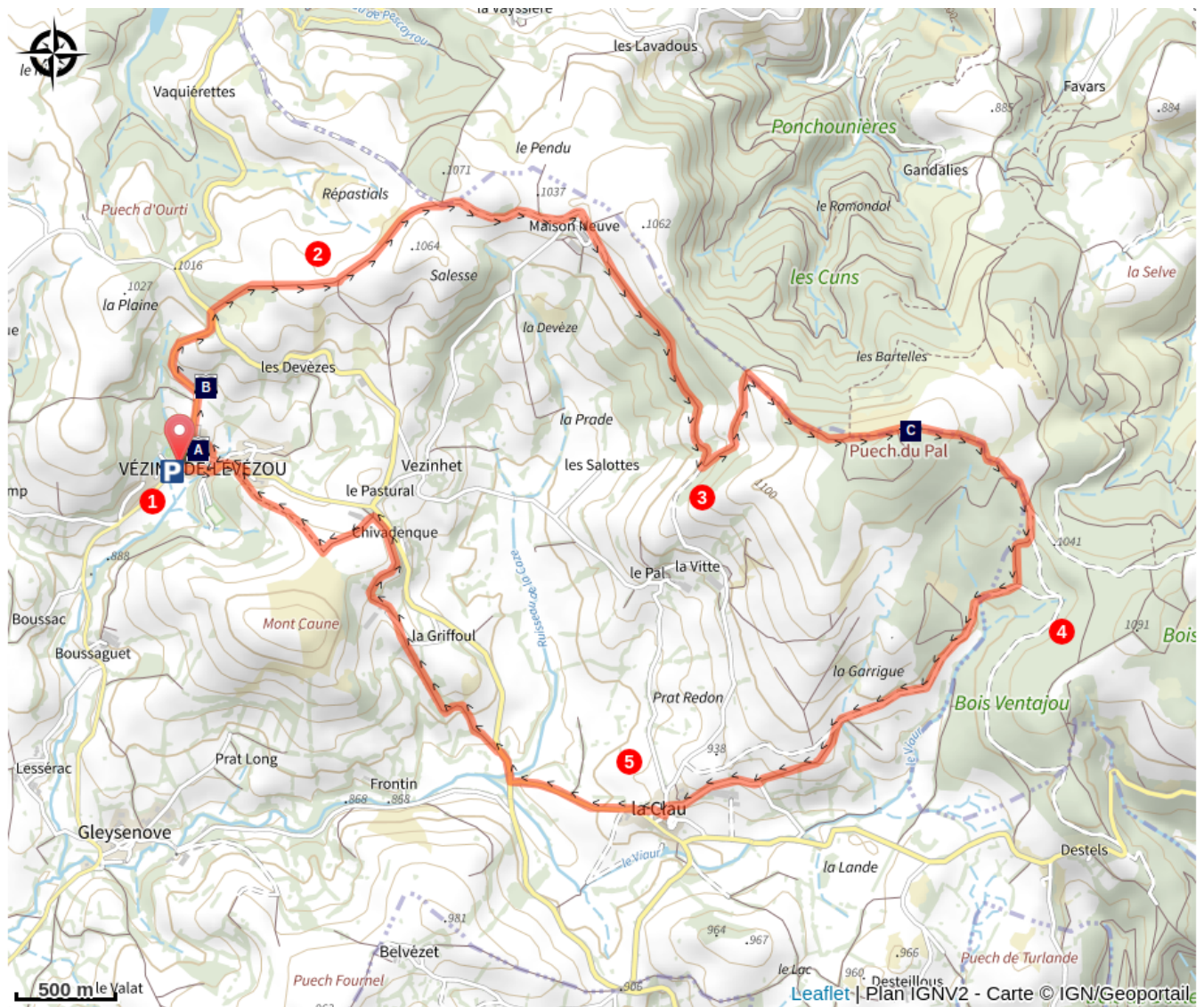
Profil altimétrique





Altitude min 880 m Altitude max 1139 m

1. De la Mairie, suivez le GRP (balisage rouge et jaune jusqu'au point 5): monter dans le village, prendre la D-96 vers Laissac. Au croisement avec la D-28, traverser la départementale et continuez en face. Atteindre la "Croix des Pendus".
2. Continuer tout droit vers Maison Neuve. Contourner la ferme sur la gauche par une très large piste. Suivre un chemin à flanc dans les sapins sur 1 600 m.
3. Avant d'arriver au pylône téléphone, virer en épingle et monter sur 500 m jusqu'à une grande pâture. Tourner à droite et monter sur 200 m sur le chemin herbeux traversant la pâture. Continuer dans les sapins vers la croix du Pal. Au 1er croisement de pistes, obliquer à gauche, continuer le long jusqu'au croisement du chemin du Pal (très belles vues sur la vallée de l'Aveyron, l'Aubrac et les Causses à l'est). Faire un aller retour à 150 m jusqu'au relais TV (panorama). Descendre dans les plantations.
4. Au 1er carrefour de pistes à droite sur le GRP qui longe les pins, puis qui poursuit à découvert jusqu'au village de Laclau.
5. Dans le village de La Clau, continuer à droite jusqu'à la D-28, quitter le GRP. Suivre à droite la D-28 sur 150 m. Obliquer à gauche sur un très agréable chemin ombragé (ancienne route Millau-Espalion, balisage jaune). Avant la D-96, virer en épingle à gauche en longeant des bâtiments agricoles. Rejoindre Vezins par un chemin creux qui descend à droite et à partir duquel on peut voir le château.

Sur votre route...



 Château de Vezins de Lévézou (A)
 Table d'orientation du Puech du Pal
(C)

 Écurie d'Angel Berg (B)

Toutes les informations pratiques

Comment venir ?

Transports

www.lio-occitanie.fr

www.blablacar.com

Accès routier

Deux possibilités pour rejoindre Vezins de Lévézou:

- Depuis Rodez prendre la RN88 directoin Séverac. A la Roquette à 5 km prendre Ségur par le D29 puis Vezins.
- Soit emprunter la D911 à La Primaube jusqu'au Bois du Four puis la D28 vers vezins.

Parking de la mairie de Vezins de Lévézou.

Lieux de renseignement

Agence d'Attractivité et de Développement Touristique du Lévézou (AADTL) - Bureau de Pont-de-Salars

Place de la Rivière, 12290 Pont-de-Salars

contact@levezou-aveyron.com

Tel : 05 65 46 89 90

<http://www.levezou-aveyron.com/>



Source



Syndicat Mixte du Lévézou

Sur votre route...



Château de Vezins de Lévézou (A)

Dans la famille de Vezins depuis plus de 900 ans! Le château de Vezins, de la forteresse de Vézian de Vezins (1120) au monument actuel, présente un témoignage rare de conservation et de transmission du patrimoine dans la même famille depuis plus de 900 ans! Les familles de Lévézou et de Vezins ont fusionné par mariage au XV^{ème} siècle et ont donné leur nom à ce grand plateau située au cœur du département de l'Aveyron: le Lévézou.

Crédit : ChristineRousseau



Écurie d'Angel Berg (B)

Ancienne ferme du château , aujourd'hui écurie de propriétaires, pension et travail des chevaux. Chambres d'hôtes et gîte.

Crédit : ChristineRousseau



Table d'orientation du Puech du Pal (C)

Le Puech du Pal, point culminant du plateau du Lévézou et son panorama exceptionnel à 390°.

Crédit : ChristineRousseau