GR® de Pays du Tour des Monts d'Aubrac : Accès Nord Saint-Chély-d'Apcher

PNR_AUBRAC



(® Marion Larguier)

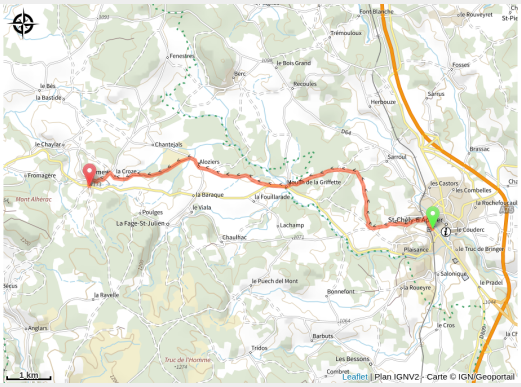

Cet accès depuis Saint-Chély-d'Apcher vous permet de rejoindre l'itinéraire principal du GR® de Pays du Tour des Monts d'Aubrac

Depuis Saint-Chély-d'Apcher, entre Aubrac et Margeride, prenez les chemins pour vous élancer sur le GR® de Pays du Tour des Monts d'Aubrac au niveau du village de Termes afin de découvrir le massif de l'Aubrac dans toute sa diversité.

Infos pratiques

Pratique : Pédestre

Durée : 2 h 30

Longueur : 10.5 km

Dénivelé positif : 215 m

Difficulté : Facile

Type : Etape

Itinéraire

Départ : Parc du Péchaud, Saint-Chély-d'Apcher
Arrivée : Termes
Balisage : GRP
Communes : 1. Saint-Chely-d'Apcher
2. La Fage-Saint-Julien
3. Termes

Profil altimétrique

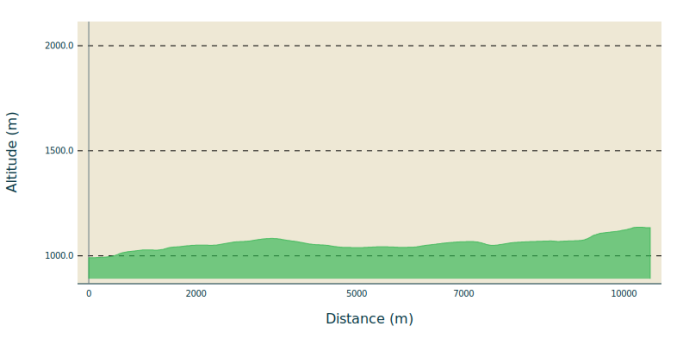

Altitude min 991 m Altitude max 1136 m

Se procurer le Topoguide® édité par la Fédération de Randonnée pédestre : https://boutique.ffrandonnee.fr/topoguide-tour-des-monts-daubrac-2

Site internet de l'association des hébergeurs et hébergeuses du Tour des Monts d'Aubrac : https://tourdesmontsdaubrac.org/

Sur votre route...

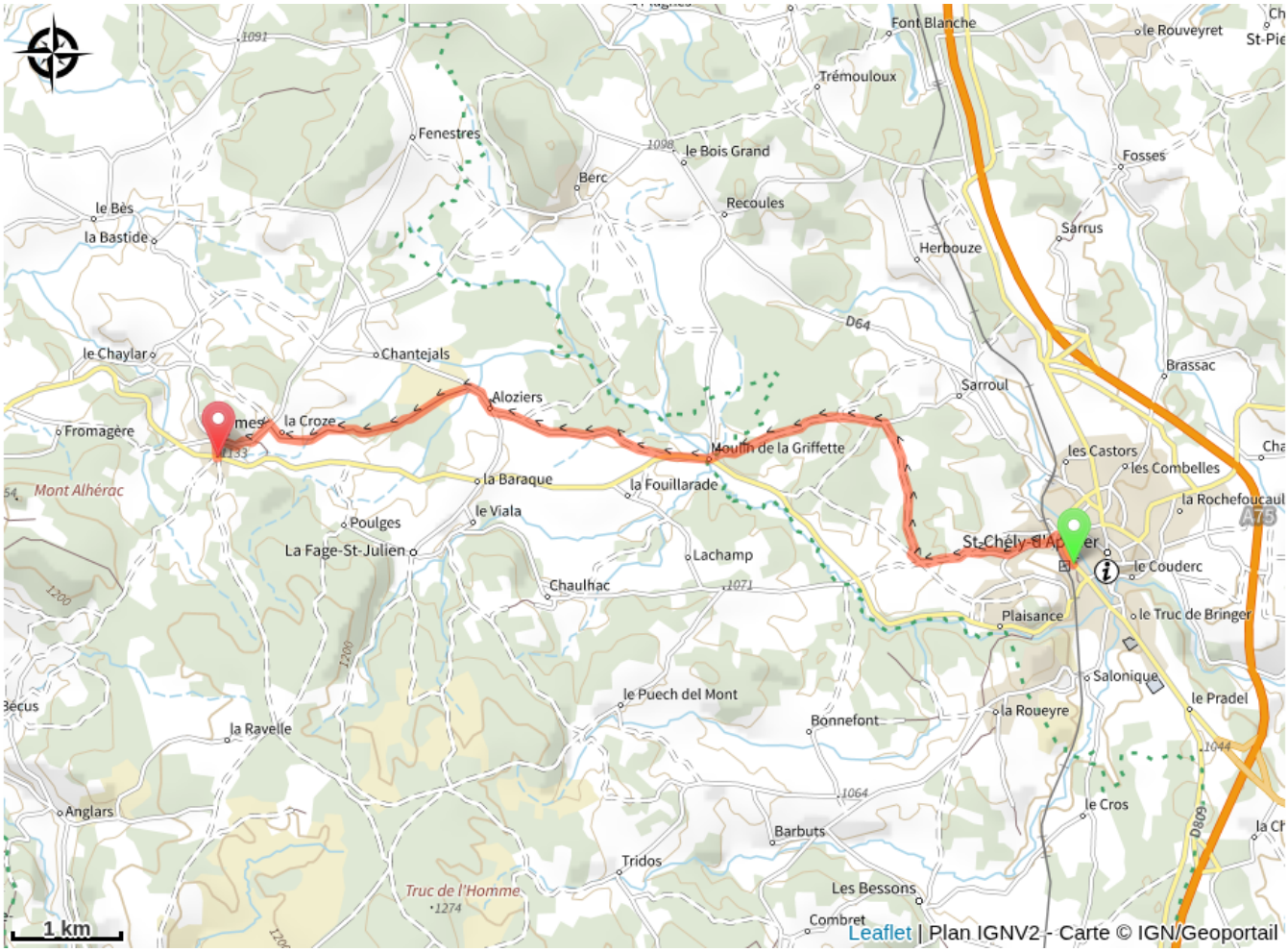

Toutes les informations pratiques

Comment venir ?

Accès routier

Via l'A75, sortie 33 et 34 Saint-Chély-d'Apcher

Parking conseillé

Parking du Péchaud, Saint-Chély-d'Apcher

Lieux de renseignement

Office de Tourisme Margeride en Gévaudan - Bureau de Saint-Chély-d'Apcher
48 rue Théophile Roussel, 48200 Saint-Chély-d'Apcher

tourisme@margeride-en-gevaudan.com
Tel : 04 66 31 03 67
http://www.margeride-en-gevaudan.com/

Source

Communauté de Communes Terres d'Apcher Margeride Aubrac

https://www.cctama.fr/

Fédération Française de la Randonnée Pédestre

https://www.ffrandonnee.fr/