GR® de Pays du Tour des Monts d'Aubrac : Accès Sud Saint-Chély-d'Apcher

PNR_AUBRAC



(® Marion Larguier)

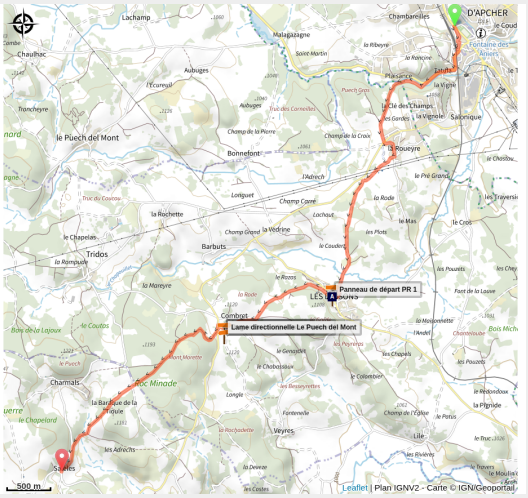

Cet accès depuis Saint-Chély-d'Apcher vous permet de rejoindre l'itinéraire principal du GR® de Pays du Tour des Monts d'Aubrac

Depuis Saint-Chély-d'Apcher, entre Aubrac et Margeride, prenez les chemins pour vous élancer sur le GR® de Pays du Tour des Monts d'Aubrac au niveau du village du Fau-de-Peyre afin de découvrir le massif de l'Aubrac dans toute sa diversité.

Infos pratiques

- Pratique : Pédestre
- Durée : 2 h 30
- Longueur : 9.0 km
- Dénivelé positif : 257 m
- Difficulté : Facile
- Type : Etape

Itinéraire

Départ : Parc du Péchaud, Saint-Chély-d'Apcher
Arrivée : Fau-de-Peyre, Peyre en Aubrac
Balisage : GRP
Communes : 1. Saint-Chely-d'Apcher
2. Les Bessons
3. Peyre-en-Aubrac

Profil altimétrique

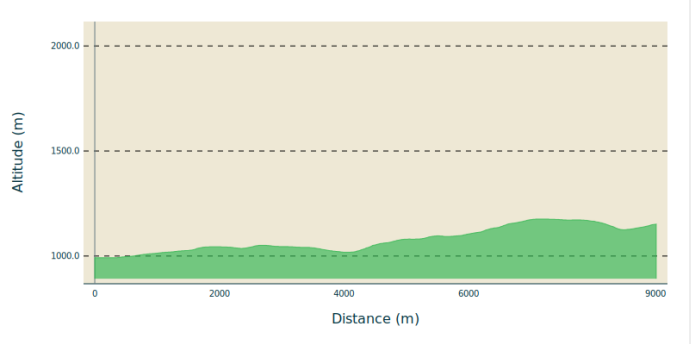

Altitude min 992 m Altitude max 1176 m

Se procurer le Topoguide® édité par la Fédération de Randonnée pédestre : https://boutique.ffrandonnee.fr/topoguide-tour-des-monts-daubrac-2

Site internet de l'association des hébergeurs et hébergeuses du Tour des Monts d'Aubrac : https://tourdesmontsdaubrac.org/

Sur votre route...

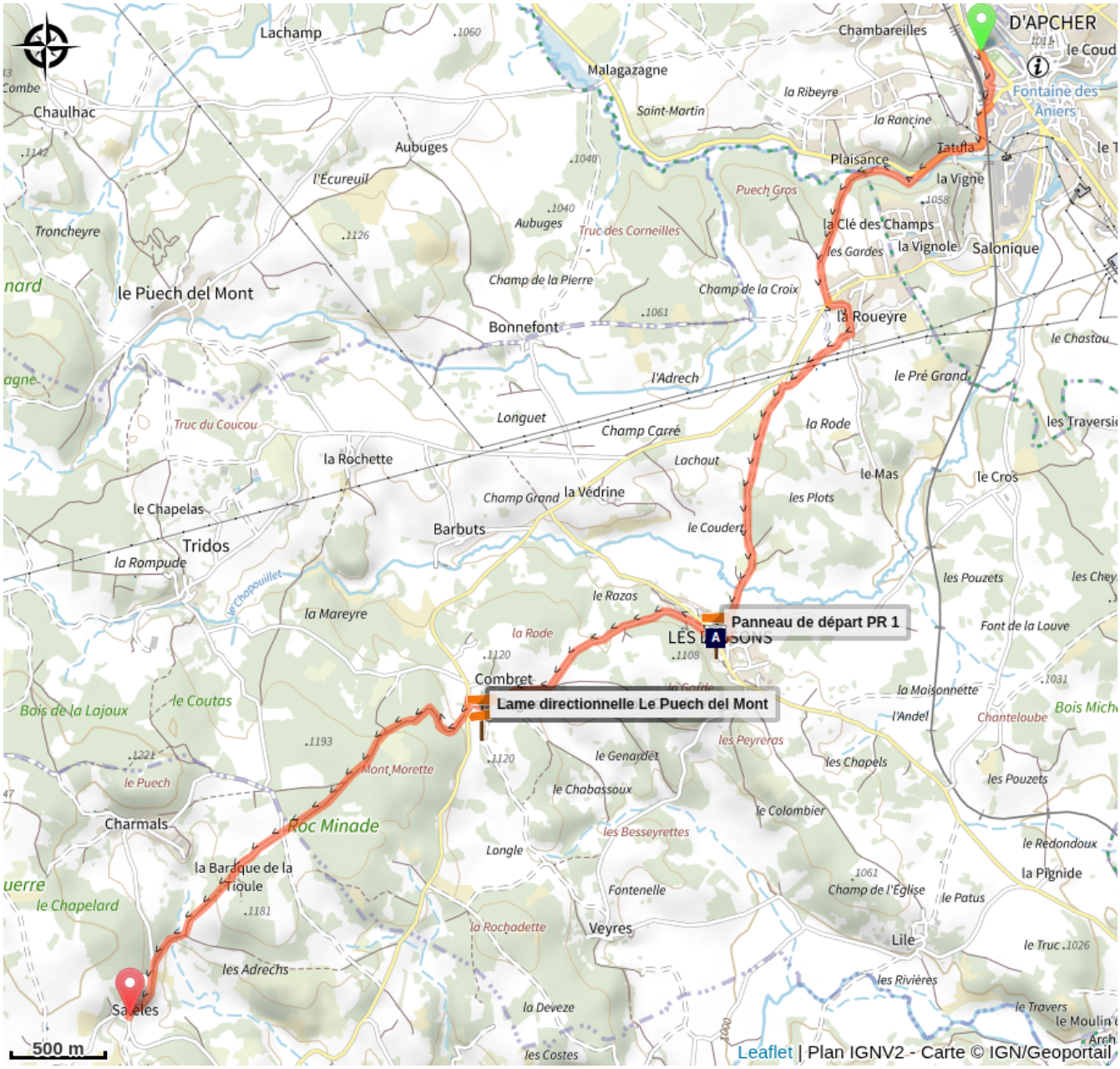

📖 L'église des Bessons (A)

Toutes les informations pratiques

Comment venir ?

Accès routier

Via l'A75, sortie 33 et 34 Saint-Chély-d'Apcher

Parking conseillé

Parking du Péchaud, Saint-Chély-d'Apcher

Lieux de renseignement

Office de Tourisme Margeride en Gévaudan - Bureau de Saint-Chély-d'Apcher
48 rue Théophile Roussel, 48200 Saint-Chély-d'Apcher

tourisme@margeride-en-gevaudan.com
Tel : 04 66 31 03 67
http://www.margeride-en-gevaudan.com/

Source

Communauté de Communes Terres d'Apcher Margeride Aubrac

https://www.cctama.fr/

Fédération Française de la Randonnée Pédestre

https://www.ffrandonnee.fr/

Sur votre route...



L'église des Bessons (A)

Eglise Saint André des Bessons

Attribution : M. Larguier - OT Margeride en Gévaudan