

Circuit des Hospitaliers

Des falaises de Roquefort au Rougier



Piste forestière montée au plateau de Mascourbe (Roquefort Tourisme)



A travers bois et causses, cheminez sur les traces des Hospitaliers, ces chevaliers bâtisseurs qui, présents en sud-Rouergue du XIIe au XVIe siècles, ont marqué le paysage de leur empreinte

Saint-Félix-de-Sorgues vous accueille pour un parcours à dominante forestière. Dans le sillage des moines-soldats du Moyen-Âge, découvrez un riche patrimoine : vieux lavoir et pont gothique du village, maison forestière, ferme de la Borie. Une bifurcation vers la chapelle de Notre-Dame-du-Cayla, sur son éperon rocheux, précède le retour en bord de Sorgues.

Infos pratiques

Pratique : Pédestre

Durée : 3 h 30

Longueur : 13.2 km

Dénivelé positif : 409 m

Difficulté : Moyen

Type : Boucle

Thèmes : Histoire et patrimoine

Itinéraire

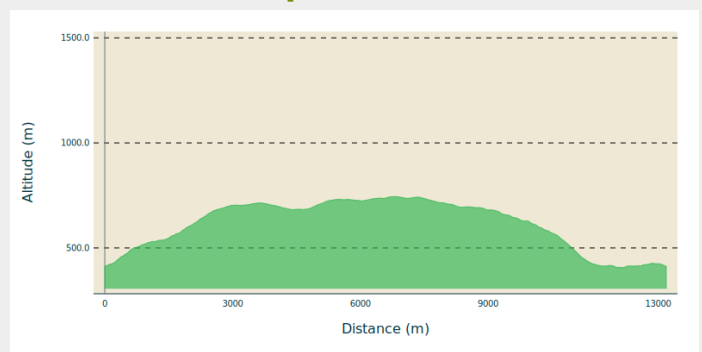
Départ : Saint-Félix-de-Sorgues

Arrivée : Saint-Félix-de-Sorgues

Balisage : — PR

Communes : 1. Saint-Félix-de-Sorgues
2. Versols-et-Lapeyre

Profil altimétrique




Altitude min 406 m Altitude max 744 m


1. Depuis le parking face à l'école primaire, remonter vers le coeur du village en direction de la Mairie. A ce niveau prendre successivement à droite puis à gauche un chemin remontant le côté droit du vallon dans lequel coule le ruisseau et monte jusqu'au plateau en faisant un lacet. La montée est très progressive, elle aboutit à une croix à partir de laquelle on a une belle vue sur la vallée. Continuer la piste sur 300 m jusqu'au croisement.
2. Au carrefour, prendre la piste à droite et 500 m plus loin bifurquer à gauche sur un chemin creux jusqu'à Mascourbe. Sur la route, partir à droite pour rejoindre la ferme de "La Borie".
3. Peu après la ferme, quitter la route pour prendre sur la gauche un chemin qui monte sur le plateau. Suivre ce chemin qui devient une route forestière et mène à la maison forestière de Lacalm.
4. Juste avant la maison forestière, prendre sur la gauche un chemin qui descend vers la vallée.
5. Au niveau d'une petite plateforme, faire un aller-retour jusqu'à la chapelle de Notre Dame du Cayla en bifurquant sur la droite. De la chapelle, revenir à l'intersection et continuer la descente en pente raide jusqu'à la D7 que l'on poursuit ensuite jusqu'à Saint-Félix de Sorgues.

Sur votre route...



 Ferme de Mascourbe (A)

 Point de vue sur la vallée de la Sorgues (B)

 Village de Saint-Félix-de-Sorgues (C)

Toutes les informations pratiques

UNESCO Causses et Cévennes

Cet itinéraire est situé dans la zone cœur du Bien Causses et Cévennes, paysage culturel de l'agropastoralisme méditerranéen.



Matériel

Prévoir une réserve d'eau et une tenue adaptée

Comment venir ?

Transports

Toutes les informations sur le site de [l'office de tourisme](#)

Accès routier

A Saint-Affrique, prendre la D7 en direction de Cornus / Vallée de la Sorgues pendant 15 km. C'est le 3ème village de la vallée.

Parking conseillé

Parking face à l'école primaire

Lieux de renseignement

OT Pays du Roquefort

Avenue de Lauras, 12250 Roquefort/
Soulzon

contact@roquefort-tourisme.fr

Tel : 0565585600

<http://www.roquefort-tourisme.fr/>



Source

Sur votre route...



Ferme de Mascourbe (A)

La ferme de Mascourbe, mentionnée dès 1373, appartenait aux Hospitaliers de Saint-Jean de Jérusalem. Reconstituée vers 1583, elle est aujourd'hui un exemple de l'architecture rurale médiévale, avec ses bâtiments disposés autour d'une vaste cour rectangulaire. Ce domaine est un témoignage de la vie agricole et de l'organisation territoriale à l'époque des ordres chevaleresques.

Crédit : Roquefort Tourisme



Point de vue sur la vallée de la Sorgues (B)

De 46,4 km de longueur, la Sorgues prend sa source dans le causse du Larzac près de Cornus à partir d'une importante exsurgence pour se jeter dans le Dourdou de Camarès en aval de Saint-Affrique, tout près de Vabres-l'Abbaye.

Crédit : Office de Tourisme du Pays de Roquefort et du Saint-Affricain



Village de Saint-Felix-de-Sorgues (C)

Saint-Félix-de-Sorgues abrite les vestiges de l'ancienne commanderie des Chevaliers de Saint-Jean de Jérusalem, construite vers 1150 et détruite lors des guerres de religion des XVI^e et XVII^e siècles. Ce site historique, situé au sud de l'église reconstruite au XIX^e siècle, laisse entrevoir les ruines de deux tours et une courtine visible sur le front sud de l'enceinte fortifiée de 1438. La porte Saint-Jean, la seule porte d'origine encore intacte, rappelle la grandeur et la complexité de ce lieu autrefois prospère, dont les archives mentionnent des possessions jusqu'à Béziers.

Crédit : Roquefort Tourisme