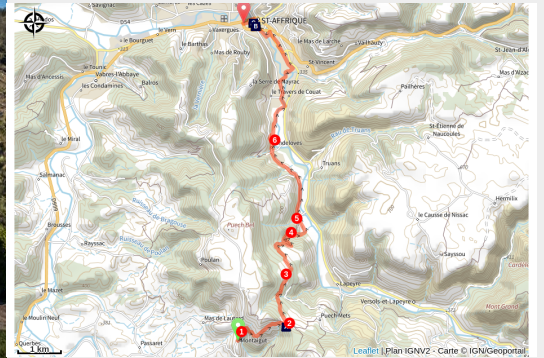


Du Château de Montaigut à St-Affrique

Des falaises de Roquefort au Rougier



Chateau de Montaigut (Stelloweb)



Entre le promontoire de Montaigut et les plaines du Saint-Affricain, entre la vallée du Dourdou et la vallée de la Sorgues, empruntez l'ancienne voie qui reliait jadis Camarès à Saint-Affrique

En montant au col de la Croix del Pas, savourez la vue sur l'éperon rocheux du château et le Rougier. Après le plateau de la Loubière, la vallée de la Sorgues s'ouvre à vous. A l'horizon : Saint-Affrique, que vous regagnez en longeant des murets de pierres sèches, vestiges d'une ancienne voie. Ce circuit est l'étape finale de l'Itinérance au Pays du Roquefort.

Infos pratiques

Pratique : Pédestre

Durée : 3 h 30

Longueur : 12.6 km

Dénivelé positif : 178 m

Difficulté : Moyen

Type : Etape

Thèmes : Histoire et patrimoine

Itinéraire

Départ : Château de Montaignut

Arrivée : Parking place Foch, Saint-Affrique

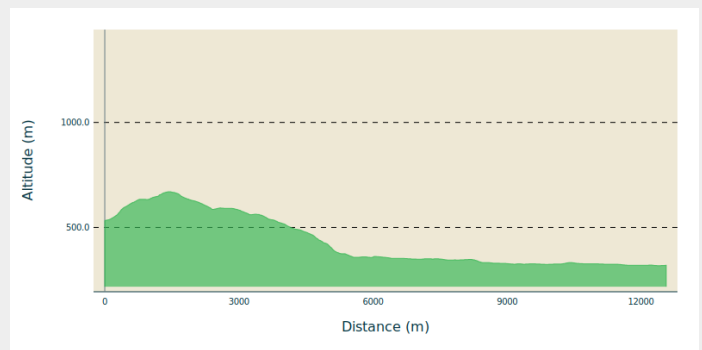
Balisage : — PR

Communes : 1. Gissac

2. Versols-et-Lapeyre

3. Saint-Affrique

Profil altimétrique



Altitude min 318 m Altitude max 670 m

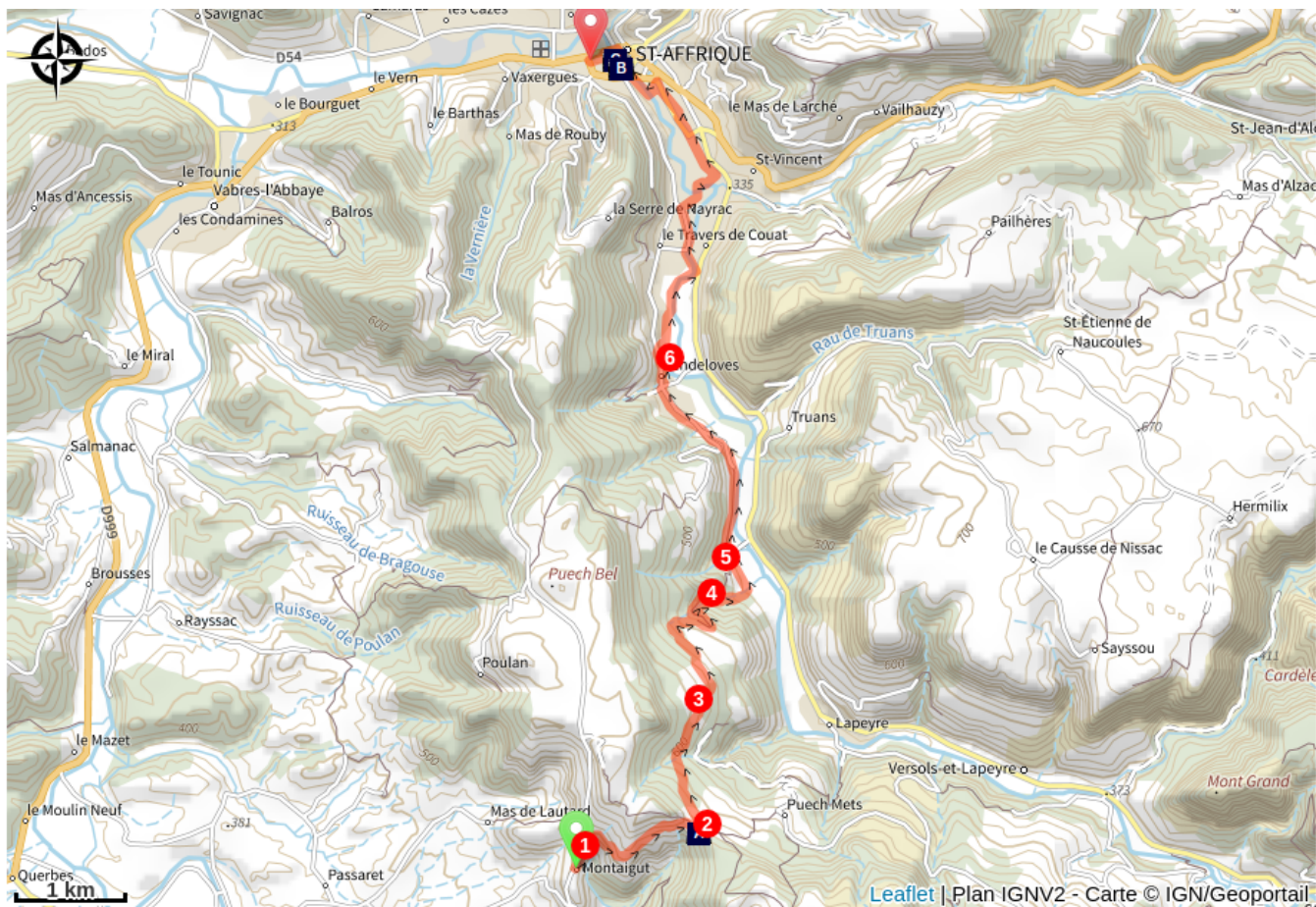
1. Du château de Montaignut monter la route sur environ 200m, dans une courbe à gauche prendre le sentier qui monte à droite vers le col de la Croix del Pas. Noter la terre rouge caractéristique du Rougier. En montant, beau panorama sur le château, le Rougier de Camarès, les Monts de Lacaune. Sur la crête, filer vers l'est, laisser la piste qui descend à droite pour arriver au col de la Croix del Pas.
2. A la croix, nous passons de la vallée du Dourdou à celle de la Sorgue, prendre le sentier qui descend immédiatement en angle droit sur votre gauche. Au loin, on aperçoit St Affrique, belles vues en enfilade sur la vallée de la Sorgue. Laisser plusieurs sentiers qui partent sur votre droite pour aller en direction des Guillaumets.
3. Le sentier débouche sur un champ, le contourner par la droite sur un chemin d'exploitation. Arriver à un petit ruisseau, ne pas le franchir de suite mais reprendre le sentier qui part sur votre droite, il retrouve une piste qui franchit le ruisseau.
4. Peu après, abandonner cette piste, reprendre l'itinéraire sur votre droite en franchissant le ruisseau que vous suivez rive droite pour arriver dans la plaine. Prendre le chemin d'exploitation sur votre gauche et, rapidement, le sentier qui passe sous le Guillaumet.
5. Au Guillaumet, traverser un ruisseau, remonter la route à gauche sur 100m et s'engager sur le chemin à votre droite. Ce chemin mène jusqu'au village de Vendeloves en passant par le Colombier. Traverser le village de Vendeloves en prenant la direction St Affrique.
6. A la sortie du village descendre sur votre droite, le sentier mène vers le bord de la Sorgue.

Longer la Sorgue jusqu'à l'aire de loisirs de la gravière, traverser la passerelle, atteindre ainsi la voie verte qui vous permet d'entrer en ville en passant par l'ancienne gare.

Réf. carte IGN TOP25 : 25410T + 25420T

Ce descriptif a été réalisé par l'association des Cardabelles.

Sur votre route...



 Croix del Pas (A)

 Église Notre Dame de la Miséricorde (C)

 Le Pont Vieux de Saint-Affrique (B)

Toutes les informations pratiques

Matériel

Prévoir une réserve d'eau et une tenue adaptée

Comment venir ?

Transports

Toutes les informations sur le site de [l'office de tourisme](#)

Accès routier

Depuis Saint-Affrique, passez devant l'Espace Marionnettes puis tournez à droite sur la route du Roc Blanc, passez devant l'Arc en miel et continuez sur cette petite route sur environ 10 km jusqu'au Château de Montaigut.

Parking conseillé

Parking du Château de Montaigut

Lieux de renseignement

OT Pays du Roquefort

Avenue de Lauras, 12250 Roquefort/
Soulzon

contact@roquefort-tourisme.fr

Tel : 0565585600

<http://www.roquefort-tourisme.fr/>



Sur votre route...



Croix del Pas (A)

Grande croix métallique à la croisée des chemins permettant d'avoir une vue sur les deux versants du plateau de la Loubière, côté Sorgues et côté Rougiers.

Crédit : OT Camarès



Le Pont Vieux de Saint-Affrique (B)

Classé monument historique, le Pont Vieux est l'un des plus beaux ponts médiévaux de France, attesté depuis 1408. Ce pont à l'architecture hardie et légère s'étend avec une arche centrale de 21,4 m, encadrée de deux arches plus petites. Construit en dos d'âne avec des piles triangulaires élancées, il témoigne de l'ingéniosité des bâtisseurs médiévaux. Ce joyau architectural offre un passage vers l'histoire de Saint-Affrique, invitant à un véritable voyage dans le temps.

Crédit : Roquefort Tourisme



Église Notre Dame de la Miséricorde (C)

Achevée en 1905, l'église Notre-Dame de la Miséricorde, de style néo-gothique, est un joyau architectural de Saint-Affrique. À l'intérieur, les visiteurs peuvent admirer la statue de Notre-Dame de la Miséricorde en bois doré datant du XVe siècle, les vitraux du chœur relatant la légende d'Africanus, ainsi qu'un autel du XVIe siècle. À l'extérieur, son clocher s'élève à 71 mètres, dominant la ville. L'église constitue un lieu spirituel et artistique d'une rare beauté.

Crédit : Roquefort Tourisme