Sentier des Échelles

Des falaises de Roquefort au Rougier



Les éboulis du Combalou (Virginie Govignon)

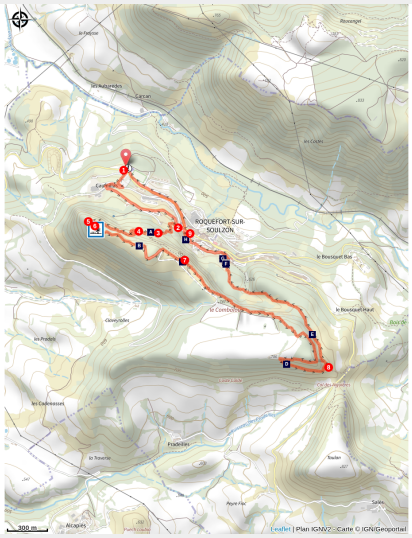

Des panoramas d’exception, sur le Larzac, le cirque de Tournemire et le village de Roquefort, couronnent cette randonnée sur les traces de la vie pastorale d’antan

Autrefois, un employé de la ferme du Mas de Roquefort apportait un repas au berger qui faisait paître ses brebis sur le plateau du Combalou. Il empruntait un raccourci grâce à deux échelles à flanc de falaise. De là le nom de ce sentier, riche en découvertes telles la faille du Saut de Balhol, la jasse du Combalou, la chapelle Saint-Pierre (XIe) sur son éperon.

Infos pratiques

Pratique : Pédestre

Durée : 3 h

Longueur : 7.8 km

Dénivelé positif : 427 m

Difficulté : Moyen

Type : Boucle

Thèmes : Agropastoralisme, Géologie, Point de vue, Top 3 Aveyron

Itinéraire

Départ : Office de Tourisme
Arrivée : Office de Tourisme
Balisage : PR
Communes : 1. Roquefort-sur-Soulzon

Profil altimétrique

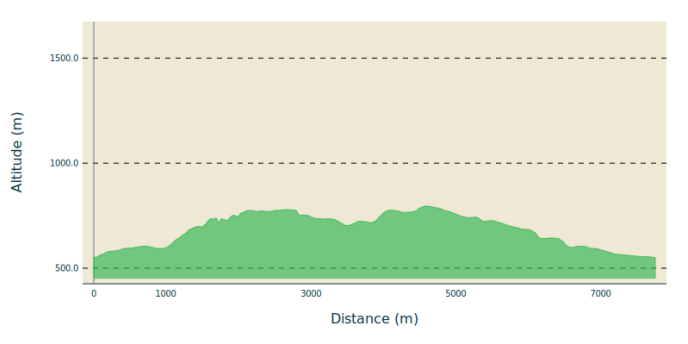

Altitude min 550 m Altitude max 796 m

Suite à des éboulements, le sentier a été dévié vers la pointe du Combalou et emprunte maintenant un escalier.

1. Depuis le parking de l'Office de Tourisme, monter par le sentier longeant le cimetière. Arrivé à la route goudronnée, tourner successivement à droite puis à gauche. Environ 300m plus loin, suivre l'embranchement en contrebas sur votre gauche pour arriver jusqu'à une fontaine (eau potable).
2. Prendre le petit sentier qui monte à droite vers le plateau du Combalou.
3. Arrivé à l'éboulis, monter à droite juste avant celui-ci et le traverser.
4. À la sortie de l'éboulis continuer sur le chemin balisé qui rejoint un chemin dans les buis en courbe de niveau.
5. Arrivé à la pointe du Combalou monter pour atteindre le rocher troué puis emprunter l'échelle-escalier.
6. Une fois sur le plateau, se diriger vers l'Est en direction des antennes, puis suivre la piste et le sentier vous conduisant à la jasse (bergerie).
7. Passer devant la jasse, puis le longer les falaises via le chemin dans la Pinède. En bout de plateau, vous entamez ensuite la descente vers le col des Aiguières.
8. Prendre la direction de Roquefort et continuer tout droit pour passer au « Sotch de Balhols » (grande faille), puis descendre jusqu'à la chapelle Saint-Pierre et sa table d'orientation. Descendre ensuite sur votre gauche par la rue de la Créance puis la rue des Baragnaudes en direction des Quilles des Baragnaudes. Passer devant les Quilles, longer la falaise et descendre les escaliers.
9. Au bas des escaliers, prendre successivement à droite et à gauche pour passer sous un porche et retrouver l'avenue de Lauras, qui vous mènera à l'Office de Tourisme, votre point de départ.

Sur votre route...

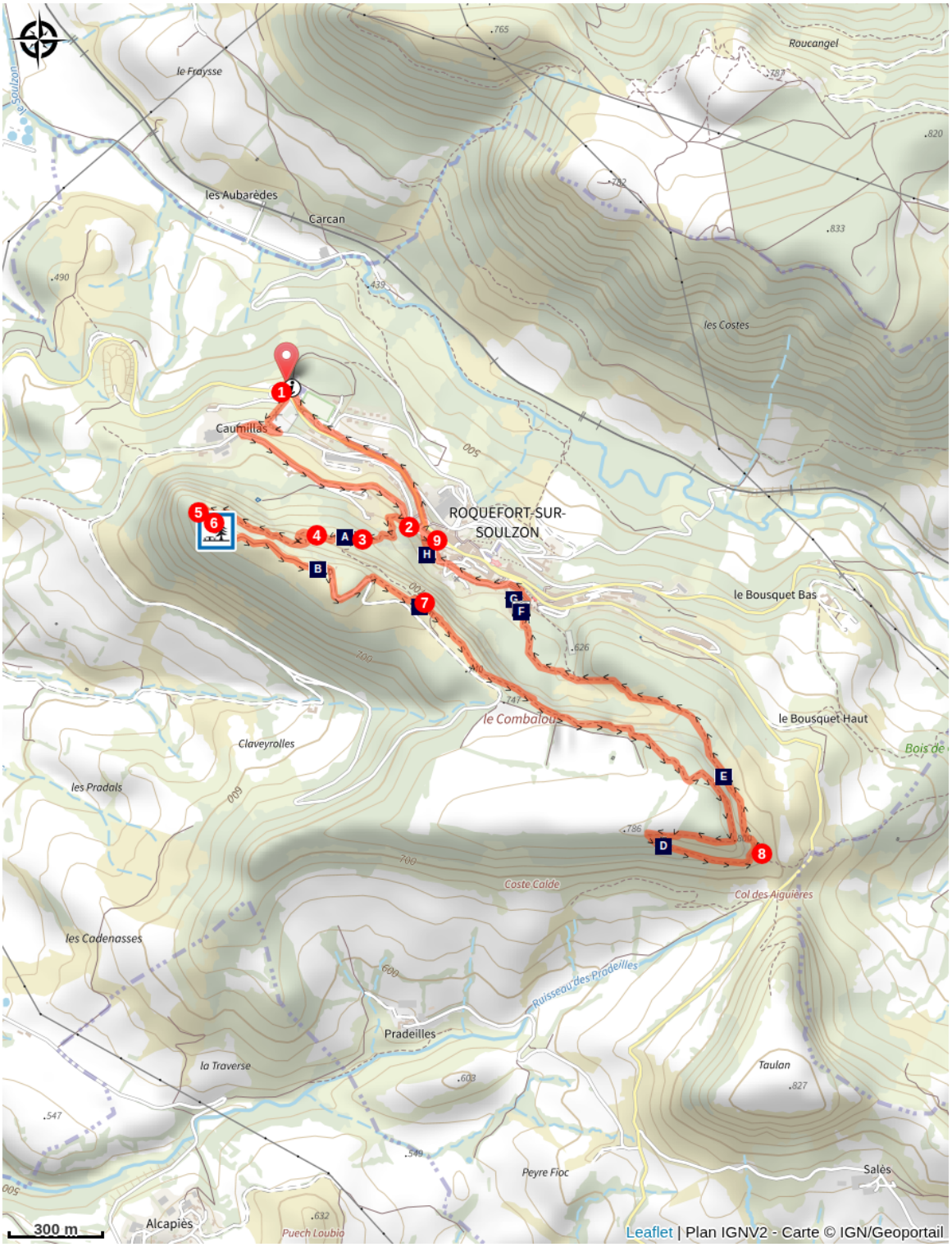

- Éboulis du Combalou (A)
- Le Plateau du Combalou (B)
- Jasse du Combalou (C)
- L'Aphyllanthe de Montpellier (D)
- Saut de Bailhol (E)
- Rocher et chapelle Saint-Pierre (F)
- La table d'orientation (G)
- Les Quilles des Baragnaudes (H)

Toutes les informations pratiques

UNESCO Causses et Cévennes

Cet itinéraire est situé dans la zone cœur du Bien Causses et Cévennes, paysage culturel de l'agropastoralisme méditerranéen.

Recommandations

Sentier glissant par temps pluvieux. Sentier exclusivement pédestre, demande une bonne condition physique en raison du dénivelé et du type de sol (très caillouteux).

Matériel

Prévoir une réserve d'eau et une tenue adaptée.

Comment venir ?

Transports

Toutes les informations sur le site de l'office de tourisme

Accès routier

à 25 km au Sud-Ouest de Millau par les D 992, D 999 et D 23 direction Albi. A 14 km de St-Affrique par la D999 en direction de Millau.

Parking conseillé

Office de Tourisme, à l'entrée du village

Lieux de renseignement

OT Pays du Roquefort
Avenue de Lauras, 12250 Roquefort/ Soulzon

contact@roquefort-tourisme.fr
Tel : 0565585600
http://www.roquefort-tourisme.fr/



Source

Communauté de communes du St-Affricain

http://www.roquefort-tourisme.fr/

Sur votre route...



⛰ Éboulis du Combalou (A)

Les éboulis du Combalou sont une formation rocheuse impressionnante, née des nombreux mouvements tectoniques qui ont façonné le plateau calcaire. Ces amas de pierres résultent d’éboulements et de glissements successifs, qui ont modelé le paysage au fil des siècles. Les roches de cette zone témoignent de la dynamique géologique de la région, où l’érosion a sculpté des paysages uniques.

Attribution : Xavier Waerzeggers



⛰ Le Plateau du Combalou (B)

Le plateau du Combalou est un site géologique spectaculaire situé au cœur du pays de Roquefort. Formé il y a environ 150 millions d’années, à l’époque où une mer peu profonde recouvrait la région, ce vaste relief calcaire a été façonné par l’accumulation de sédiments au fil du temps.

Aujourd’hui, le Combalou est surtout célèbre pour ses cavités naturelles, indispensables à la fabrication du Roquefort. Traversé par des fissures appelées « fleurines », le plateau bénéficie d’une ventilation naturelle qui maintient une température et une humidité constantes. Ces conditions uniques créent un environnement idéal pour l’affinage du célèbre fromage de Roquefort.

Attribution : Roquefort Tourisme



🐏 Jasse du Combalou (C)

Les jasses étaient des constructions destinées à abriter les brebis durant la saison estivale. Assez bien conservée, la Jasse du Combalou s’organise sur deux niveaux. Au rez-de-chaussée, deux bergeries, dont l’une est voûtée, accueillaient les animaux. À l’étage, une vaste grange permettait de stocker le foin nécessaire à l’alimentation des troupeaux pendant l’hiver. Parfaitement adapté aux conditions de vie en altitude et aux besoins du pastoralisme, ce type de bâtiment constitue un témoignage essentiel de la vie rurale sur les causses.

Attribution : Xavier Waerzeggers



L'Aphyllanthe de Montpellier (D)

L’Aphyllanthe de Montpellier, aussi appelée « œillet bleu de Montpellier », est une plante emblématique de la garrigue méditerranéenne. Parfaitement adaptée aux sols secs, elle fleurit d’avril à juin et colore les paysages de ses délicates fleurs bleu clair, très appréciées des abeilles. Dépourvue de feuilles pour limiter la perte d’eau, elle se distingue par ses longues tiges vertes, bien adaptées aux climats arides. Autrefois, ses racines servaient à fabriquer des brosses, rappelant que cette plante fait aussi partie du patrimoine local.

Attribution : Roquefort Tourisme



Saut de Bailhol (E)

Le Saut de Bailhol, souvent, et à tort, qualifié de sotch* en raison de sa forme en creux, correspond en réalité à la niche d’arrachement des éboulis visibles plus bas. Mais comme souvent dans la tradition orale, le spectaculaire l’emporte sur la géologie : la légende raconte qu’un certain Bailhol aurait accompli ici un véritable « saut de l’ange », se jetant depuis les 80 mètres de hauteur de la falaise. Quoi qu’il en soit, il est important de ne pas confondre ce site avec un véritable sotch caussenard.

*Sotch : dépression fermée d’origine karstique, caractéristique des causses. Comblée par des terres de ruissellement ou de la terra rossa, elle est particulièrement fertile et accueille la majorité des cultures céréalières. Lorsque son contour est arrondi, on parle alors de doline.

Attribution : Xavier Waerzeggers



Rocher et chapelle Saint-Pierre (F)

La chapelle Saint-Pierre, du XIe siècle, couronne le rocher du même nom et fut autrefois la chapelle du château médiéval, aujourd’hui disparu. Avec son chœur en cul-de-four, un arc en plein cintre et une nef restreinte, cet édifice modeste mais élégant se dresse en hommage aux savoir-faire des bâtisseurs du passé. Ce lieu, chargé d’histoire, invite à la contemplation et témoigne de l’ancienneté de l’implantation humaine dans le secteur.

Attribution : Roquefort Tourisme



La table d'orientation (G)

Située sur le Rocher Saint-Pierre, cette table d’orientation offre une vue panoramique époustouflante sur Roquefort-sur-Soulzon, les Monts du Lévézou, le Causse du Larzac et la vallée du Soulzon. Ce point de vue permet aux visiteurs de mieux comprendre le paysage et la géographie de la région, tout en profitant de la beauté naturelle des lieux. Un lieu idéal pour capturer des souvenirs et s’imprégner de la grandeur du territoire.

Attribution : Virginie Govignon



Les Quilles des Baragnaudes (H)

Les Quilles des Baragnaudes sont des monolithes verticaux impressionnants, formés par des fissures et effondrements naturels au cours de l’époque jurassique. Leurs silhouettes dominent la corniche du plateau de Combalou, fruit d’une intense activité géologique couplée à des périodes de glaciations et réchauffements. Ce site, aussi nommé d’après le quartier historique de Roquefort, est une merveille géologique, parfaite pour s’émerveiller des forces de la nature et du temps.

Attribution : Roquefort Tourisme