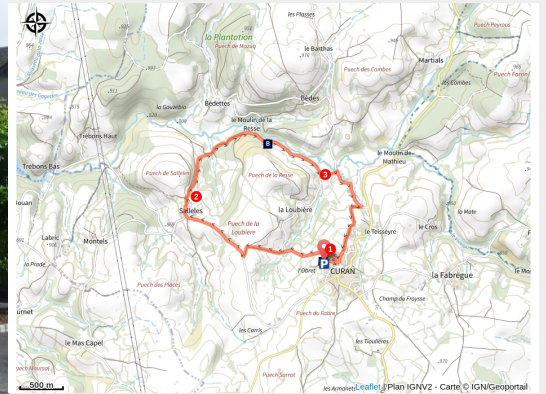


# Variante "Aux sources du Vioulou"

Des Rases du Tarn aux Lacs du Lévézou



(ChristineRousseau)



De vallons en sentiers forestiers, dans la campagne verdoyante du Lévézou, une balade rythmée par le bruissement du Vioulou, ruisseau qui, un peu plus en aval, alimente le lac de Pareloup

Ce parcours est la version courte de la rando initiale. Une boucle qui gravite autour du Vioulou. Affluent du Vieur, émissaire de la vaste retenue d'eau artificielle de Pareloup, le Vioulou serpente dans un paysage rafraîchissant, entre pins et bouleaux. Au passage, il est canalisé par le Moulin hydraulique de la Resse (XIXe), patrimoine rural remarquable

## Infos pratiques

Pratique : Pédestre

Durée : 1 h 30

Longueur : 6.8 km

Dénivelé positif : 177 m

Difficulté : Facile



Type : Boucle

Accessibilité : Rando âne

# Itinéraire

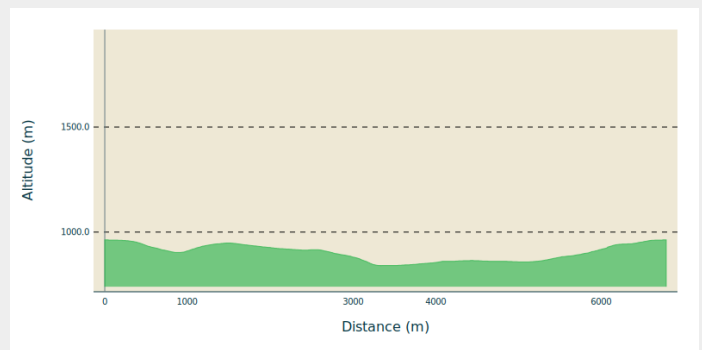
**Départ** : Salle des fêtes de Curan

**Arrivée** : Salle des fêtes de Curan

**Balisage** :  GRP  PR

**Communes** : 1. Curan

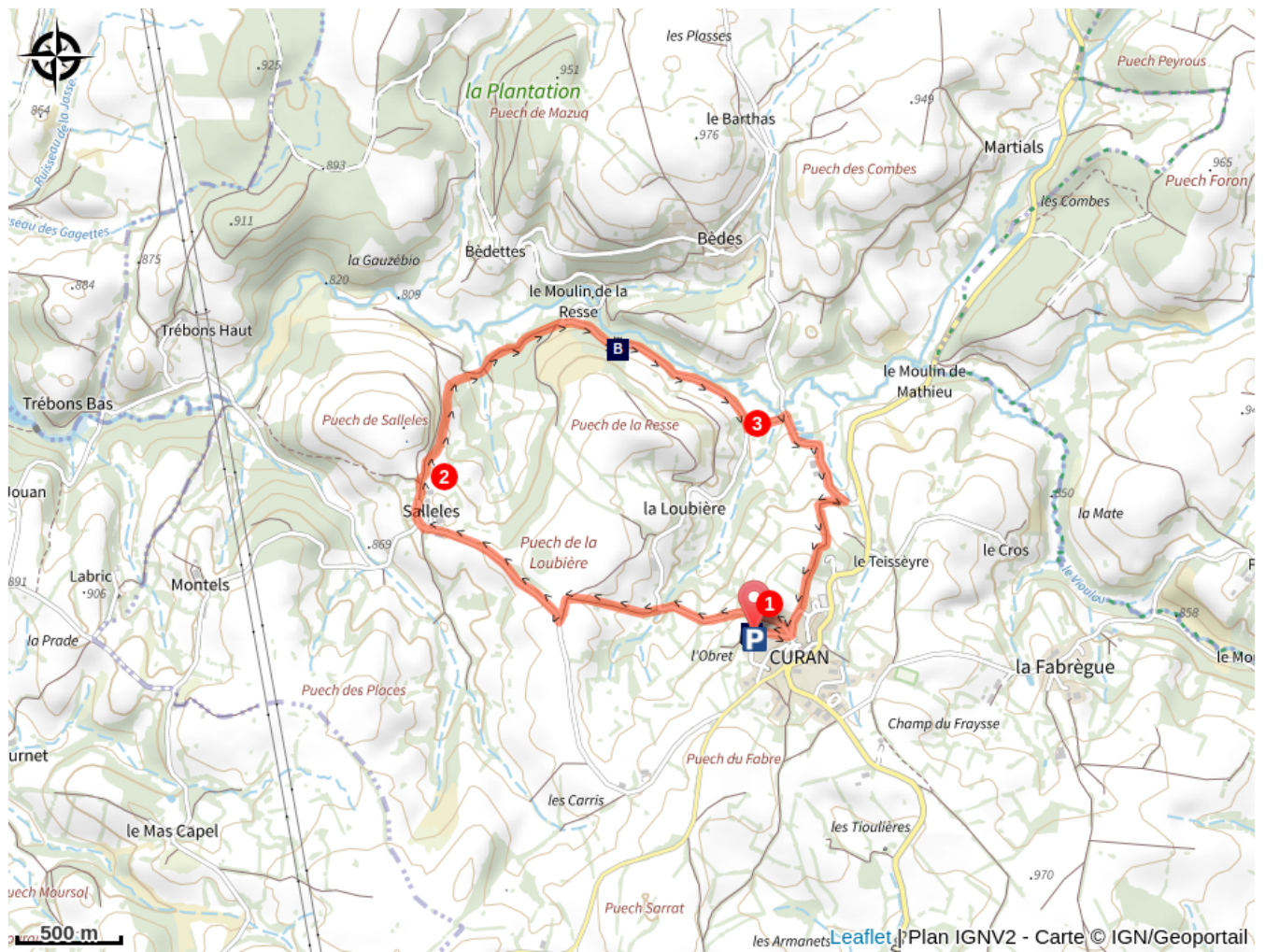
## Profil altimétrique



Altitude min 840 m Altitude max 963 m

1. Du parking de la salle des fêtes, prendre la route derrière la salle des fêtes, cette rue mène au bar restaurant le Vioulou. Prendre à gauche à angle droit, sur la route de la Loubière. Au bas, bifurquer à gauche sur un chemin de terre prolongé par un sentier herbeux. Au bout de la montée, prendre à gauche pour rejoindre la petite route. Continuer à droite jusqu'à Sallèles.
2. Dans Sallèles, continuez la route jusqu'au grand tournant avant la grande descente, continuez tout droit dans Sallèles. A la sortie (100m) tourner à droite, prendre un chemin encaissé qui rejoint le Moulin de la Resse. Au croisement, prendre à droite la petite route parallèle au ruisseau Le Vioulou
3. Au 1er carrefour, continuer à gauche sur 200m, au 2nd carrefour, prendre à droite vers la D95. 100m avant d'y arriver virer en épingle à droite. Monter en bordure d'une pâture sur 200m puis prendre à gauche un chemin creux qui remonte au village.

# Sur votre route...



 Château d'eau de Curan (A)

 Forêt de Bouleaux Blancs (B)

# Toutes les informations pratiques

## Comment venir ?

### Transports

<https://aveyron.fr/carte-transports/ligne%20216%20saint%20affrique%20rodez>  
<https://www.blablacar.fr/>

### Accès routier

D911 entre Pont de Salars et Millau. Après Viarouge, D 95 Curan.

## Accessibilité

---

Rando âne

## Lieux de renseignement

### Agence d'Attractivité et de Développement Touristique du Lézérou (AADTL) - Bureau de Pont-de-Salars

Place de la Rivière, 12290 Pont-de-Salars  
contact@levezou-aveyron.com  
Tel : 05 65 46 89 90  
<http://www.levezou-aveyron.com/>



## Source



Syndicat Mixte du Lézérou

# Sur votre route...

---



## 🏰 Château d'eau de Curan (A)

Le chateau d'eau de Curan est réalisé en pierres de taille. Il ressemble ainsi à un petit donjon face au parking de la salle des fêtes.

Crédit : ChristineRousseau

---



## 🌳 Forêt de Bouleaux Blancs (B)

Vous traverserez une très agréable forêt de bouleaux blancs, (Bettula alba), qui vous procurera une ombre appréciable lors de fortes chaleurs estivales!

Crédit : ChristineRousseau